

# MĚSTSKÝ ÚŘAD BOHUMÍN

## ODBOR STAVEBNÍ

Masarykova 158  
735 81 Bohumín

Jan Arabasz  
Podvojná 729  
735 31 Bohumín

Svatava Trvajová  
Podvojná 729  
735 31 Bohumín

Váš dopis zn.:

Ze dne:

Naše značka:

Vyřizuje oprávněná úřední osoba:

Tel.

E-mail:

Datum:

MUBO/07932/2017/STAV/St

Stošek Radim

596 092 137

stosek.radim@mubo.cz

25.05.2017

## OZNÁMENÍ

### O UZAVŘENÍ VEŘEJNOPRÁVNÍ SMLOUVY O UMÍSTĚNÍ A PŘEVEDENÍ STAVBY

Městský úřad Bohumín, stavební odbor, jako stavební úřad příslušný podle ust. § 13 odst. 1 písm. c) zákona č. 183/2006 Sb., o územním plánování a stavebním řádu (stavební zákon), ve znění pozdějších předpisů (dále jen "stavební zákon"), a dále jako orgán věcně a místně příslušný podle ust. § 10 a § 11 zákona č. 500/2006 Sb., o správním řádu (správní řád), dne 21.02.2017 obdržel návrh na uzavření veřejnoprávní smlouvy, která v souladu s ustanovením § 78 odst. 5 stavebního zákona nahrazuje současně územní rozhodnutí podle ust. § 79 a ust. § 92 stavebního zákona a stavební povolení podle ust. § 115 stavebního zákona, které podali

Svatava Trvajová, Podvojná 729, 735 31 Bohumín,

Jan Arabasz, Podvojná 729, 735 31 Bohumín,

**které zastupuje Bc. Jan Liška, Severní 397, 747 18 Píšť**

(dále jen "žadatel") ve věci stavby:

**"Novostavba rodinného domu, kryté parkovací stání, vodovodní přípojka, elektrická přípojka, venkovní kanalizace vč. žumpy, dešťová kanalizace vč. vsakovací jímky, zpevněné plochy, oplocení"**  
obec Bohumín, m.č. Skřečůň, ulice Podvojná

(dále jen „stavba“) na pozemcích parc.č. **2168/3** (zahrada) a **2167** (ostatní plocha) v katastrálním území **Skřečůň**.

#### Stavba obsahuje:

Novostavba rodinného domu, nepodsklepená, zděná, jednopodlažní, nepravidelného půdorysného tvaru základních rozměrů 15,76 x 13,285 m, zastřešená dvěma pultovými střechami, max. výška 4,724 m od ± 0,000 m podlahové plochy a 5,024 m od upraveného terénu. Rodinný dům bude napojen vodovodní a elektrickou přípojkou, splaškové vody budou svedeny do žumpy a dešťové do vsakovací jímky na pozemku žadatele. U rodinného domu bude realizováno kryté parkovací stání pro osobní automobil.

- Zastavěná plocha rodinného domu 165,00 m<sup>2</sup>
- Obestavěný prostor rodinného domu 847,00 m<sup>3</sup>
- Zastavěná plocha krytého stání 37,00 m<sup>2</sup>

Bankovní spojení:

Česká spořitelna a.s., pobočka Bohumín

Číslo účtu: 1721638359/0800

IČ: 00297569

e-mail: info@mubo.cz

web: www.mesto-bohumin.cz

Stavební úřad v souladu s ustanovením § 78a odst. 5 stavebního zákona tímto opatřením, které bude na úřední desce vyvěšeno 15 dnů

**o z n a m u j e,**

že veřejnoprávní smlouva o umístění a povolení stavby, která nahrazuje územní rozhodnutí a stavební povolení

**byla uzavřena dne 24.05.2017**

**poslední souhlas třetí osoby byl udělen dne 04.04.2017**

**veřejnoprávní smlouva je účinná a platná ode dne 24.05.2017**

„otisk razítka“

Ing. Libor Radiňák  
vedoucí stavebního odboru

**Toto oznámení musí být vyvěšeno po dobu 15 dnů.**

Vyvěšeno dne: .....

Sejmuto dne: .....

Vyvěšeno na elektronické úřední desce

(tj. způsobem umožňujícím dálkový přístup) dne: .....

Sejmuto dne: .....

Razítko, podpis orgánu, který potvrzuje vyvěšení a sejmutí oznámení.

**Příloha:** Situace koordináční

**Vyvěšeno:**

Městský úřad Bohumín, Masarykova 158, 735 81 Bohumín

**Seznam třetích osob:**

Město Bohumín, v zastoupení Ing. Lumír Macura, Masarykova 158, 735 81 Bohumín

Město Bohumín, odbor majetkový, Masarykova 158, 735 81 Bohumín

Severomoravské vodovody a kanalizace Ostrava a.s., 28. října 1235, 709 00 Ostrava





























ČEZ Distribuce, a. s., Teplická 874, 405 02 Děčín

GridServices, s.r.o., Plynářská 499, 602 00 Brno

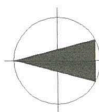
Česká spořitelna, a.s., Olbrachtova 1929, 140 00 Praha

**Situace koordináční  
PŘÍLOHA Č.2**

**LEGENDA:**

-  ZPEVNĚNÁ PLOCHA - 22m<sup>2</sup>
-  PŘÍSTŘEŠEK - 37m<sup>2</sup>
-  RODINNÝ DŮM - 165m<sup>2</sup>
-  TERASA - 22m<sup>2</sup>
-  HRANICE POZEMKU
-  NOVÉ OPLOČENÍ S NADEZDÍVKOU-délka celkem 24,6m
-  STÁVAJÍCÍ DRÁTĚNÉ OPLOČENÍ
-  NADZEMNÍ VYSOKÉ NAPĚTÍ - STÁVAJÍCÍ
-  TS - STRAFOSTANICE STÁVAJÍCÍ
-  PODZEMNÍ NN VEDENÍ - STÁVAJÍCÍ
-  PŘÍPOJKA NN - NOVÉ (OD HDS K RD) - dl. 3,4m -
-  CYKY J4x16mm<sup>2</sup> +CYKY-0,2x1,5mm<sup>2</sup>
-  HDS + RE - HLAVNÍ DOMOVNÍ SKŘÍN+ELEKTROMĚR
-  DR - DOMOVNÍ ROZVADĚČ
-  DEŠŤOVÁ KANALIZACE DN 100mm - dl. 34,3m -NOVÁ
-  RŠ - REVIZNÍ ŠACHTA DEŠŤOVÉ KANALIZACE, dn300
-  VJ - VSAKOVACÍ JÍMKA - 3x2m, hl. 2,5m (Kamenivo fr. 16-32mm)
-  RŠ - REVIZNÍ ŠACHTA SPLAŠKOVÉ KANALIZACE DN325
-  Ž - ŽUMPVA ZV 12 - 12m<sup>3</sup> - Hotový výrobek
-  NOVÁ PŘÍPOJKA SPLAŠKOVÉ KANALIZACE
-  PVC 150 - dl. 2,2m
-  NOVÁ PŘÍPOJKA VODOVODU - PROTĹAKEM
-  PE dn32 PE100RC SDR11 - dl. 10,97m
-  VODOVOD DN 80 GG - STÁVAJÍCÍ
-  PLOCHA ROZHLEDOVÉHO TROJÚHELNÍKU
-  AUTOMATICKÁ BRÁNA
-  METALICKÝ KABEL V ZEMĚ - STÁVAJÍCÍ
-  STL - STÁVAJÍCÍ


S



Zpracovatel projektové dokumentace:  
**projekt**  
Bc. Jan Liška  
Braněhořská 9, 702 00 Olomouc  
IČ: 67920669  
Tel.: 777 701 444  
Email: liška.jan@ujmujmali.cz

**PŘÍLOHA Č.2**

PROJEKTOVÁ DOKUMENTACE CHRÁNĚNÁ AUTORSKÝM ZÁKONEM

Vypracoval	Zodpovědný projektant	
Bc. Jan Liška	Ing. Dušan Vaclavík, AI - pozemní stavby	Měřítko: 1 : 500
Stavba:	<b>Novostavba rodinného domu</b>	Formát: A3
	parcela č. 2168/3, katastrální území: Skřečoh	Datum: 06/2016
Investor:	<b>Jan Arabasz a Svatava Trvajová</b>	Č. výkresu: <b>C3</b>
Výkres	Podvojná 729, Skřečoh, 73531 Bohumín	Č. výlistku:
Stupeň	Situace koordináční	DUR+DSP

