

OOP č. 3/2009

**OPATŘENÍ OBECNÉ POVAHY
MĚSTA BOHUMÍN**

Změna č. 5 Územního plánu sídelního útvaru Bohumín

Vydáno zastupitelstvem města dne 14.9.2009

Nabylo účinnosti dne 31.10.2009

Město Bohumín

Opatření obecné povahy č. 3/2009

Změny č. 5 územního plánu sídelního útvaru Bohumín

Zastupitelstvo města Bohumín na svém 18. zasedání konaném dne 14.9.2009 podle § 6 odst. 5 písm. c) zákona č. 183/2006 Sb., o územním plánování a stavebním řádu (stavební zákon), ve znění pozdějších předpisů, za použití § 43 odst. 4) a § 55 odst. 2) stavebního zákona, § 13 a přílohy č. 7 vyhlášky č. 500/2006 Sb., o územně analytických podkladech, územně plánovací dokumentaci a způsobu evidence územně plánovací činnosti, § 171 a následujících zákona č. 500/2004 Sb., správní řád, ve spojení s ustanovením § 188 odst. 4 stavebního zákona.

vydává

změnu č. 5 Územního plánu sídelního útvaru Bohumín.

Územní plán sídelního útvaru Bohumín byl schválen usnesením zastupitelstva města dne 10.9.1998, jeho závazná část byla vyhlášena obecně závaznou vyhláškou města Bohumín č. 2/2000 dne č. 14.12.2000, jejíž znění bylo upraveno obecně závaznými vyhláškami č. 4/2001 ze dne 28.6.2001, č. 6/2001 ze dne 8.11.2001, č. 7/2003 ze dne 17.12.2003 a č.1/2004 ze dne 19.5.2004.

Závazná část územního plánu sídelního útvaru Bohumín se mění takto:

I.TEXTOVÁ ČÁST

V textové části schváleného Územního plánu sídelního útvaru Bohumín se změnou č.5 mění, popř. doplňují tyto kapitoly :

(pozn. - jevy které se vypouštějí z textu (ruší se) jsou označeny *přeškrtnutým písmem*)

A.4. Závazné části předchozí územně plánovací dokumentace vyššího stupně

Kapitola se v celém rozsahu ruší a nahrazuje se novým zněním :

„Z Územního plánu velkého územního celku Ostrava - Karviná schváleného usnesením zastupitelstva Moravskoslezského kraje č. 15/1322/1 ze dne 21.12.2006 a po provedeném vyhodnocení ÚPN VÚC na území Moravskoslezského kraje provedené úřadem Moravskoslezského kraje vyplývá v území akceptace zejména:

- záměru na výstavbu dálnice D47,
- záměru na výstavbu vedení VVN 110 kV Bohumín - Dolní Lutyně - Dětmorovice včetně napájecího bodu 110/22 kV
- nadregionálního a regionálního ÚSES“

A.8. Návrh regulativů funkčního a prostorového uspořádání území,stanovení limitů a intenzity využití jednotlivých ploch

V podkapitole **A.8.3. Návrh regulativů a stanovení limitů pro funkční a prostorové uspořádání území** v tabulkách „Návrh regulativů funkčního a prostorového uspořádání a využití ploch zón“ se :

ruší ve všech tabulkách v části Podmínky využití zóny - stavební regulativ ve znění :

„nové RD budou realizovány s vestavěnými garážemi“

dále se ve stejné podkapitole ruší tabulka č.8 a nahrazuje se novým zněním :

TAB. ČÍSLO	ZÓNA	MÍSTNÍ IDENTIFIKACE	MAPA		MAX. POČET NP	MAXIMÁLNÍ KOEFICIENT ZASTAVĚNÍ	MINIM. % ZAST. ZELENĚ	POZNÁMKA
			A	B				
8	IB-1	Kopytov	C	D	2	0,3		

PŘÍPUSTNÉ VYUŽITÍ:

a) umístění :

- staveb pro individuální bydlení
- staveb pro rekreaci
 - rodinnou individuální rekreaci - zahradní chatky
 - zahrádkářské osady
- včetně:
 - liniových vedení a zařízení technické infrastruktury v nezbytně nutném rozsahu k zajištění provozu plochy
 - ploch dopravní infrastruktury nezbytné k zajištění dopravní obsluhy plochy (místní komunikace, parkoviště pro os.automobily, chodníky, cyklistické stezky, manipulační plochy apod.)
 - veřejných prostranství a ploch okrasné a rekreační zeleně s prvky drobné architektury a mobiliářem pro relaxaci, dětská hřiště, apod.

NEPŘÍPUSTNÉ VYUŽITÍ:

- všechny stavby a činnosti, jejichž negativní účinky na životní prostředí překračují limity uvedené v příslušných platných předpisech nad přípustnou míru
- všechny stavby a činnosti nesouvisející s přípustným využitím, zejména stavby pro výrobu, skladování a velkoobchod, velkoplošná obchodní zařízení, dopravní terminály a centra dopravních služeb, apod.)

PODMÍNĚNĚ PŘÍPUSTNÉ VYUŽITÍ:

- provádění terénních úprav souvisejících se stavbami protipovodňové ochrany
- provádění vegetačních úprav, které charakterem odpovídají parkové a rekreační funkci plochy a nezhoršují odtokové poměry
- výrobní služby, pokud nesnižují kvalitu prostředí a pohodu bydlení ve vymezené ploše a jsou slučitelné s bydlením

ve stejné podkapitole se na závěr doplňuje nová tabulka ve znění :

TAB. ČÍSLO	ZÓNA	MÍSTNÍ IDENTIFIKACE	MAPA		MAX. POČET NP	MAXIMÁLNÍ KOEFICIENT ZASTAVĚNÍ	MINIM. % ZAST. ZELENĚ	POZNÁMKA
			A	B				
131	ZM-16	Rafinérský lesík	C	D	1	0,1		

PŘÍPUSTNÉ VYUŽITÍ:

a) městská zeleň

- park

NEPŘÍPUSTNÉ VYUŽITÍ:

- všechny stavby a činnosti nesouvisející s přípustným využitím s výjimkou staveb uvedených v podmíněně přípustném využití

PODMÍNĚNĚ PŘÍPUSTNÉ VYUŽITÍ:

a) umístění :

- staveb souvisejících s převažujícím využitím:
 - veřejných prostranství a ploch okrasné a rekreační zeleně s prvky drobné architektury, altány a mobiliářem pro relaxaci, dětská hřiště , apod
 - chodníky

- cyklostezky
- zpevněna univerzální hřiště
- včetně
 - souvisejících liniových vedení a zařízení technické infrastruktury (odvodnění, pouliční osvětlení, rozvody pitné vody, apod. v nezbytně nutném rozsahu k zajištění provozu plochy parku)
- staveb technické infrastruktury nesouvisejících s převažujícím využitím k zajištění obsluhy navazujícího území po provedení průkazu ,že tyto stavby nelze vest mimo území parku

A.10. Návrh koncepce dopravy

V podkapitole **10.2. Automobilová doprava** se na str. 55 ruší oddíl 10.2.1. Širší dopravní vztahy a nahrazuje se novým zněním :

„Trasa dálnice vstupuje na území města na západní straně v oblasti Vrbice, kde je situována výhledová mimoúrovňová křižovatka dále jen (MÚK) s výhledovým tahem sil.I/11. V dalším úseku trasa vede územím Ostravy přes oblast Antošovic a v prostoru Starého Bohumína opět vjíždí na území města. Trasa prochází severní neurbanizovanou částí města v dlouhodobě hájeném koridoru a směřuje na dálniční hraniční přechod Věřňovice. Trasu dálnice doplňují následující významné komunikace:

- **sil.I/67**, pro vazby v koridoru Karviná, Orlová, Dětmárovice, Bohumín (dálnice D47)-Hlučín s významem nejen pro cílovou a zdrojovou dopravu Bohumína, ale i pro dopravu tranzitní. V komunikační síti lze komunikaci charakterizovat jako "severo - východní obvodovou komunikaci", vedenou na obvodu obytné zástavby
- **výhledové komunikační propojení Ostrava - Bohumín pod záblatským kopcem**. V komunikační síti lze komunikaci charakterizovat jako "jihovýchodní přivaděč Ostravy" (přeložka sil.I/58), nahrazující komunikaci přes Vrbici v její funkci "souběžné trasy" s dálnicí pro dopravu, která z nějakého důvodu nemůže použít dálnici D47
- **„jižní obvodová komunikace"**, vedená v trase stávající místní komunikace ul. Lidické. V ÚP je dokladována její výhledová náhrada v trase podél severního okraje lesa Baginec.“

V podkapitole **10.2. Automobilová doprava** se na str. 55 ruší oddíl s názvem 10.2.2.1. Funkční zařídění komunikací v plném rozsahu a nahrazuje se novým zněním:

„Stávající komunikační síť lze charakterizovat jako nepravidelný rošt s některými prvky radiálního vedení tahů přes centrum města. Dopravní síť svou podobou odráží historické aspekty vývoje města, jehož vývoj neprobíhal postupným rozvojem kolem historického jádra. Cílem návrhu je doplnění komunikační sítě o sběrné komunikace, umožňující vedení zbytné dopravy mimo centrální část města“

V podkapitole **10.2. Automobilová doprava** se na str. 57 ruší v oddílu s názvem 10.2.2.2 Výhledové komunikační stavby odstavec 3) **přivaděč na dálnici D47 - "západní obvodová komunikace"** a nahrazuje se novým zněním:

„3) rekonstrukce sil.III/46816

Pro zlepšení dopravního napojení průmyslových ploch na dálnici trasou vedenou mimo obytné území centra jsou navrhovány úpravy na sil.III/46819, ul. Drátovenská a Jeremenkové. Součástí těchto úprav je kromě dílčích přeložek i nahrazení stávajícího nevyhovujícího podjezdu tratě ČD úrovněným přejezdem“.

V podkapitole **10.2. Automobilová doprava** se v oddílu 10.4. Veřejná osobní doprava na str. 61 ruší bez náhrady odstavec 2) *Odklon linek z Pudlova v souvislosti přes trať do Chalupek.*

V podkapitole **10.2. Automobilová doprava** v oddílu 10.7. Statická doprava se na str. 65 ruší předposlední odstavec ve znění :

~~Doplněny jsou i plochy nově zřizovaných nebo rozšiřovaných parkovišť u Bochemie, ŽDB, u ul. Čs. armády. S parkováním pro Kališok se počítá na parkovišti jachtklubu a podélným stáním na příjezdové komunikaci.~~

a nahrazuje se novým zněním :

„Doplněny jsou i plochy nově zřizovaných, nebo rozšiřovaných parkovišť u Bochemie, ŽDB, na ul. Revoluční a u ul. Čs. armády. S parkováním pro Kališok se počítá na parkovišti jachtklubu a podélným stáním na příjezdové komunikaci“.

A.11. Návrh koncepce technické infrastruktury

V podkapitole **A.11.2 Návrh energetiky a spojů** se oddílu A.11.2.4. Zásobování teplem na str. 89 za poslední odstavec vkládá nový text ve znění :

„S vazbou na horkovodní napáječ 2xDN350 Dětmárovice – Bohumín se navrhuje v městském centru a okolí systém CZT výkonu 40-50 MW, který nahradí stávající blokové a domovní plynové kotelny“.

A.12. Životní prostředí

V podkapitole **A.12.2. Návrh místního územního systému ekologické stability** se v oddílu A.12.2.Návrh místního územního systému ekologické stability na str. 106 vypouští odst. ve znění :

~~„Další větev nadregionálního biokoridoru z RBC č. 11 je napojena na řeku Odru. NBK je trasován SZ směrem přes LBC č.5 Laguna k řece Odře a podél toku s vloženým RBC č. 4 Šunychl až ke státní hranici, kde na něj navazuje regionální biokoridor podél Olše“.~~

a nahrazuje se novým zněním:

„Další větev nadregionálního biokoridoru z RBC je napojena na řeku Odru. NRBK je trasován SJ směrem mimo řešené území k řece Odře a podél toku s vloženým RBC Šunychl až ke státní hranici, kde na něj navazuje regionální biokoridor podél Olše“.

A.14. Veřejné prospěšné stavby,opatření ve veřejném zájmu

V tabulce veřejně prospěšných staveb ve znění změny č.4 se na závěr doplňuje nová stavba :

VEŘEJNĚ PROSPĚŠNÁ STAVBA	OZNAČENÍ PLOCH ZMĚNA Č.	ZDŮVODNĚNÍ K ZAŘAZENÍ
Horkovodní rozvody v městském centru a okolí	Pozn.č.6	náhrada za plynové kotelny, zlepšení stavu kvality ovzduší

Ve vysvětlivkách za tabulkou se na závěr vkládá nová poznámka ve znění :
Pozn.č.6 - v rozsahu vymezeném ve změně výkresu č. B.3.2.

Na závěr textové části se připojuje **nová kapitola** ve znění :

A.20. Údaje o počtu listů změny územního plánu a počtu výkresů k němu připojené grafické části

Změna č.5 Územního plánu sídelního útvaru Bohumín obsahuje svázanou textovou a grafickou část o celkovém počtu .. listů.

Změny vztahující se k výrokové části změny č.5 byly provedeny v těchto výkresech /mapových sekcích:

	6-4	5-4	
	6-5	5-5	4-5
	6-6	5-6	4-6
7-7	6-7	5-7	4-7
7-8	6-8	5-8	4-8
7-9			

Výkres B.1. Komplexní urbanistický návrh
s 1: 5 000

	6-4	5-4	
	6-5	5-5	4-5
	6-6	5-6	4-6
7-7	6-7	5-7	4-7
7-8	6-8	5-8	4-8
7-9			

Výkres B.1.1 Návrh zónace území a stanovení hlavních zásad regulace funkčního a prostorového využití území 1 : 5000

	6-4	5-4	
	6-5	5-5	4-5
	6-6	5-6	4-6
7-7	6-7	5-7	4-7
7-8	6-8	5-8	4-8
7-9			

Výkres B.2. Návrh dopravy 1 : 5 000
s

	6-4	5-4	
	6-5	5-5	4-5
	6-6	5-6	4-6
7-7	6-7	5-7	4-7
7-8	6-8	5-8	4-8
7-9			

Výkres B.3.1 Návrh technického vybavení – vodní hospodářství 1 : 5 000
s .

	6-4	5-4	
	6-5	5-5	4-5
	6-6	5-6	4-6
7-7	6-7	5-7	4-7
7-8	6-8	5-8	4-8
7-9			

Výkre s B.3.2 Návrh technického vybavení - energetika, spoje 1 : 5000

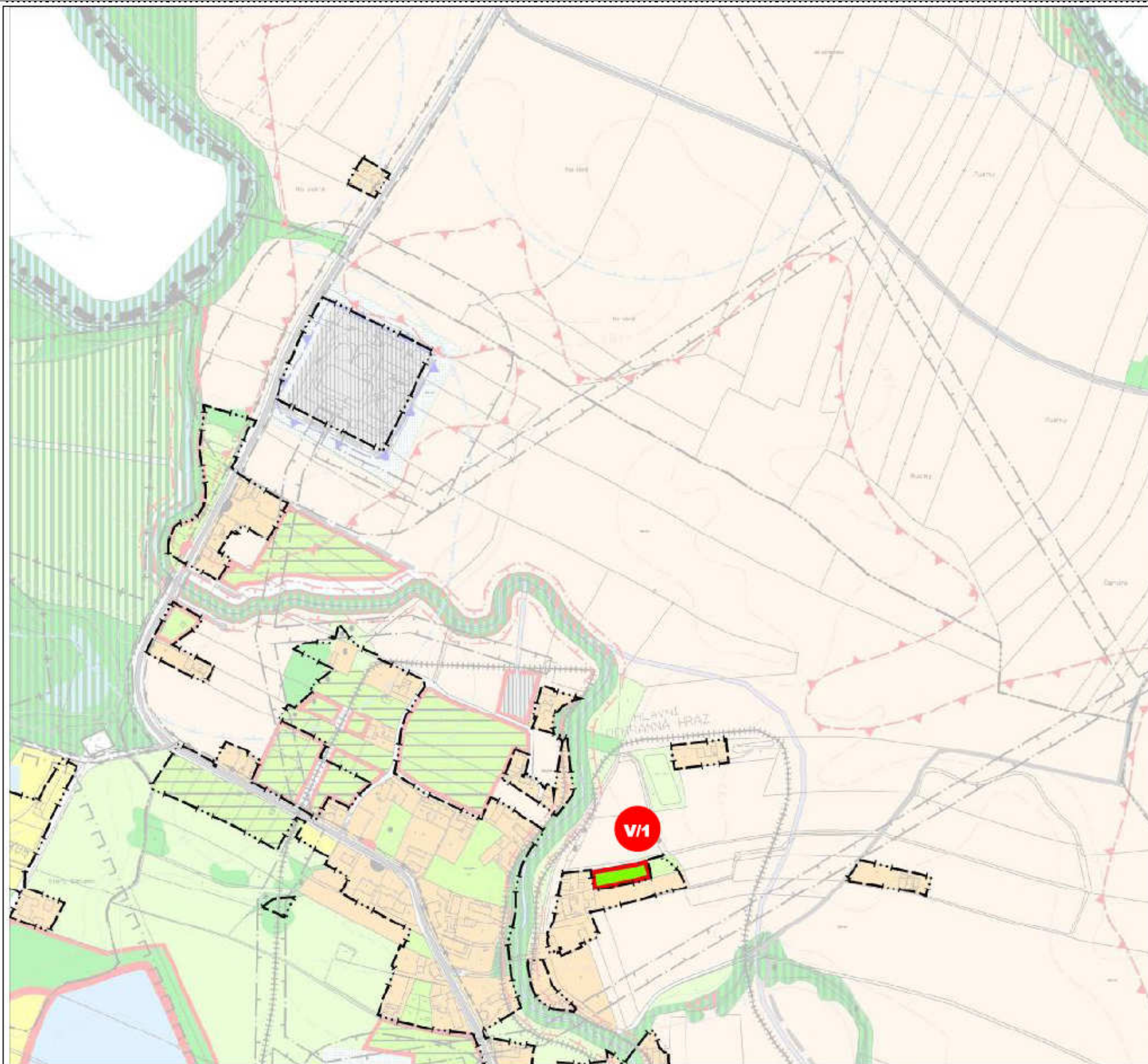
	6-4	5-4	
	6-5	5-5	4-5
	6-6	5-6	4-6
7-7	6-7	5-7	4-7
7-8	6-8	5-8	4-8
7-9			

Výkre s B.6. Veřejně prospěšné stavby 1 : 5 000

	6-4	5-4	
	6-5	5-5	4-5
	6-6	5-6	4-6
7-7	6-7	5-7	4-7
7-8	6-8	5-8	4-8
7-9			

Výkre s B.7. Vyhodnocení záboru zemědělské a lesní půdy 1 : 5 000

II.GRAFIKÁ ČÁST



ZMĚNA GRAFIKÉ ČÁSTI:

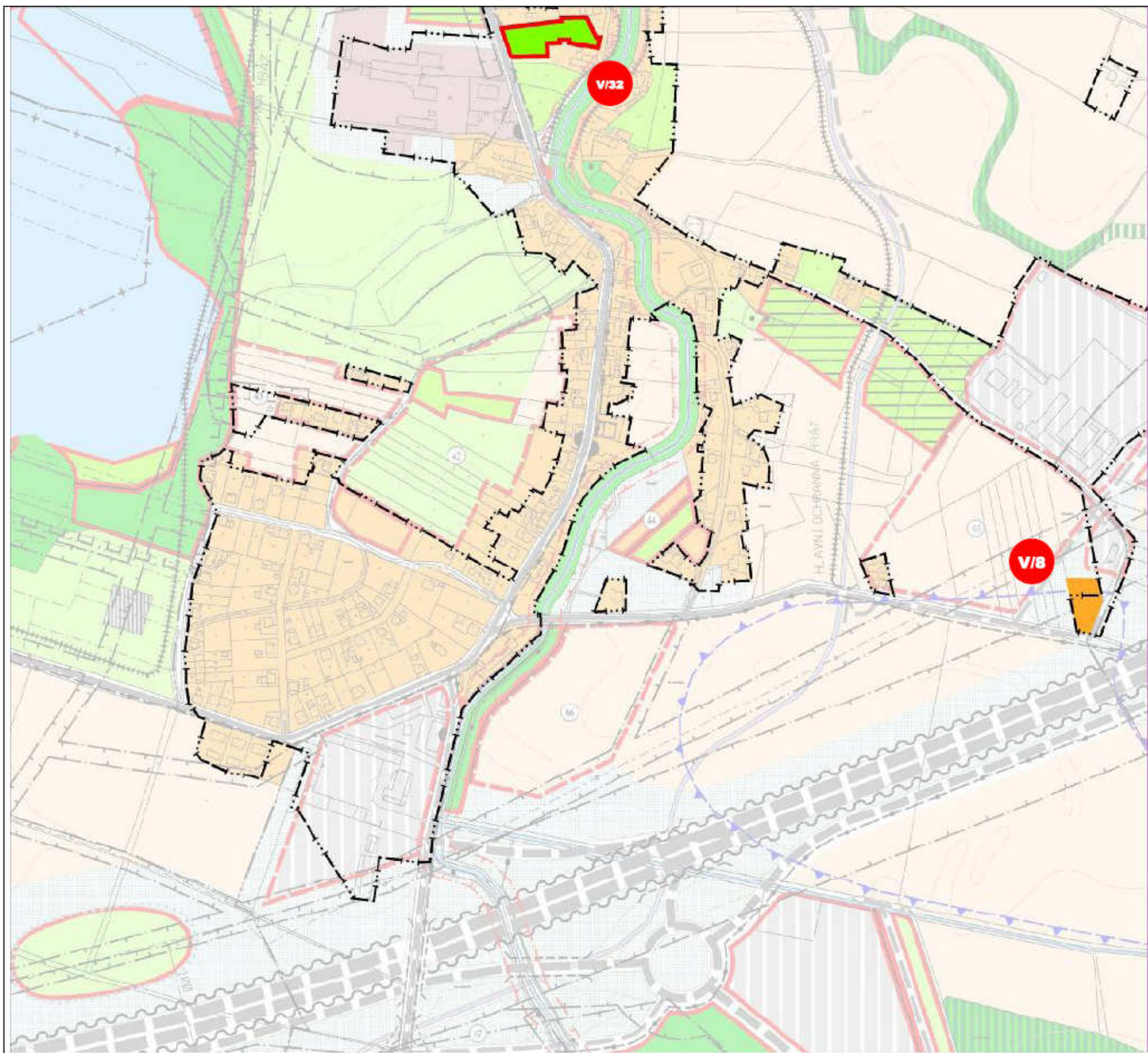
VÝKRES:

B.1. KOMPLEXNÍ URBANISTICKÝ NÁVRH

MAPOVÁ SEKCE: 5-5 MĚRITKO: 1 : 5000

PŘEDMĚT ZMĚNY:

- ZMĚNA ORNÉ PŮDY NA ZAHRADU (V/1)
- DOPLNĚNÍ ZASTAVĚNÉHO ÚZEMÍ
-



ZMĚNA GRAFICKÉ ČÁSTI:

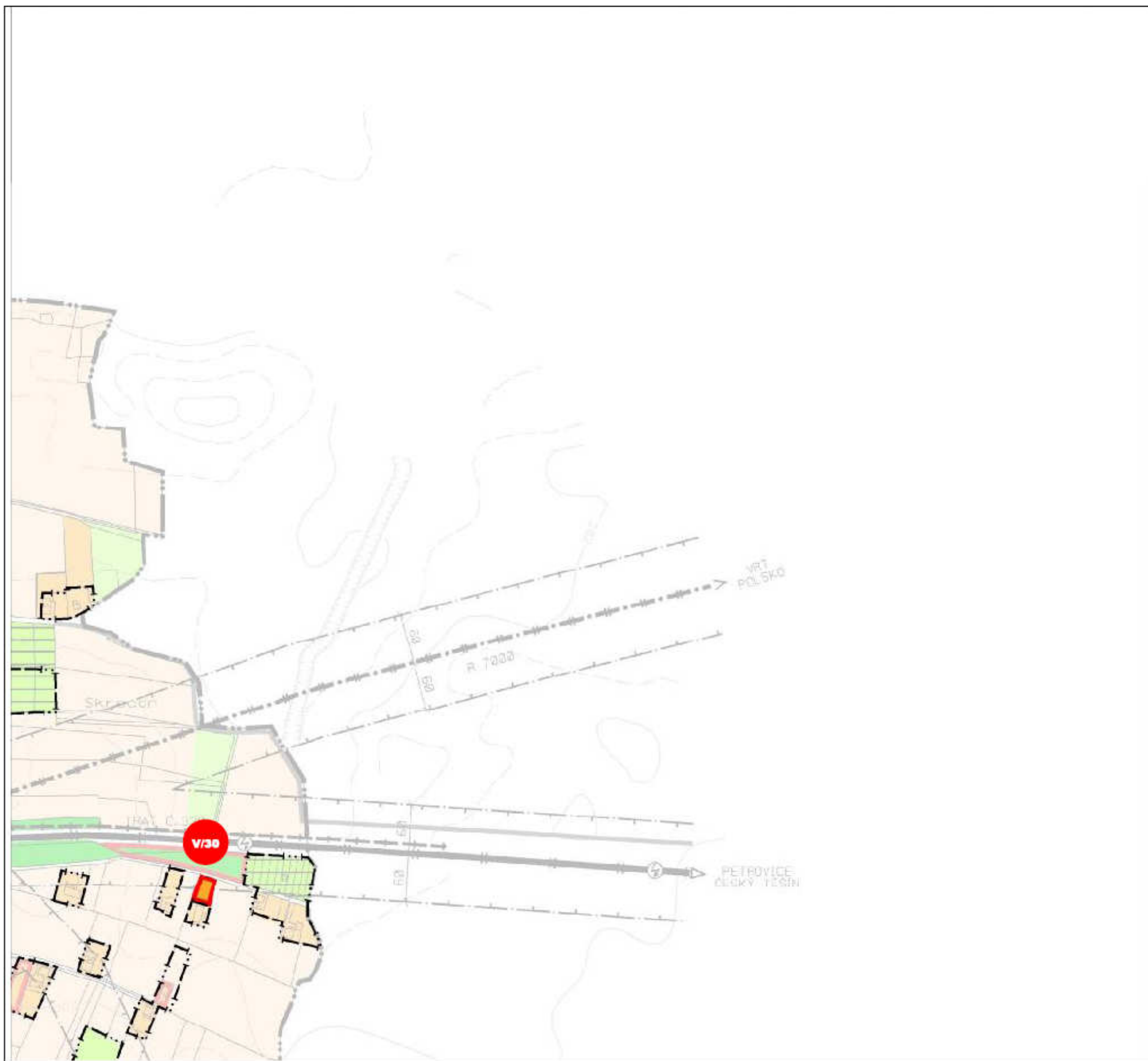
VÝKRES:

B.1. KOMPLEXNÍ URBANISTICKÝ NÁVRH

MAPOVA SEKCE: 5-6 MĚRITKO: 1 : 5000

PŘEDMĚT ZMĚNY:

- ZMĚNA ZEMĚDĚLSKÉ PLOCHY NA ZAHRADU (V/32)
- ZMĚNA ZEMĚDĚLSKÉ PLOCHY NA PLOCHU BYDLENÍ (V/8)
- DOPLNĚNÍ ZASTAVĚNÉHO ÚZEMÍ
-

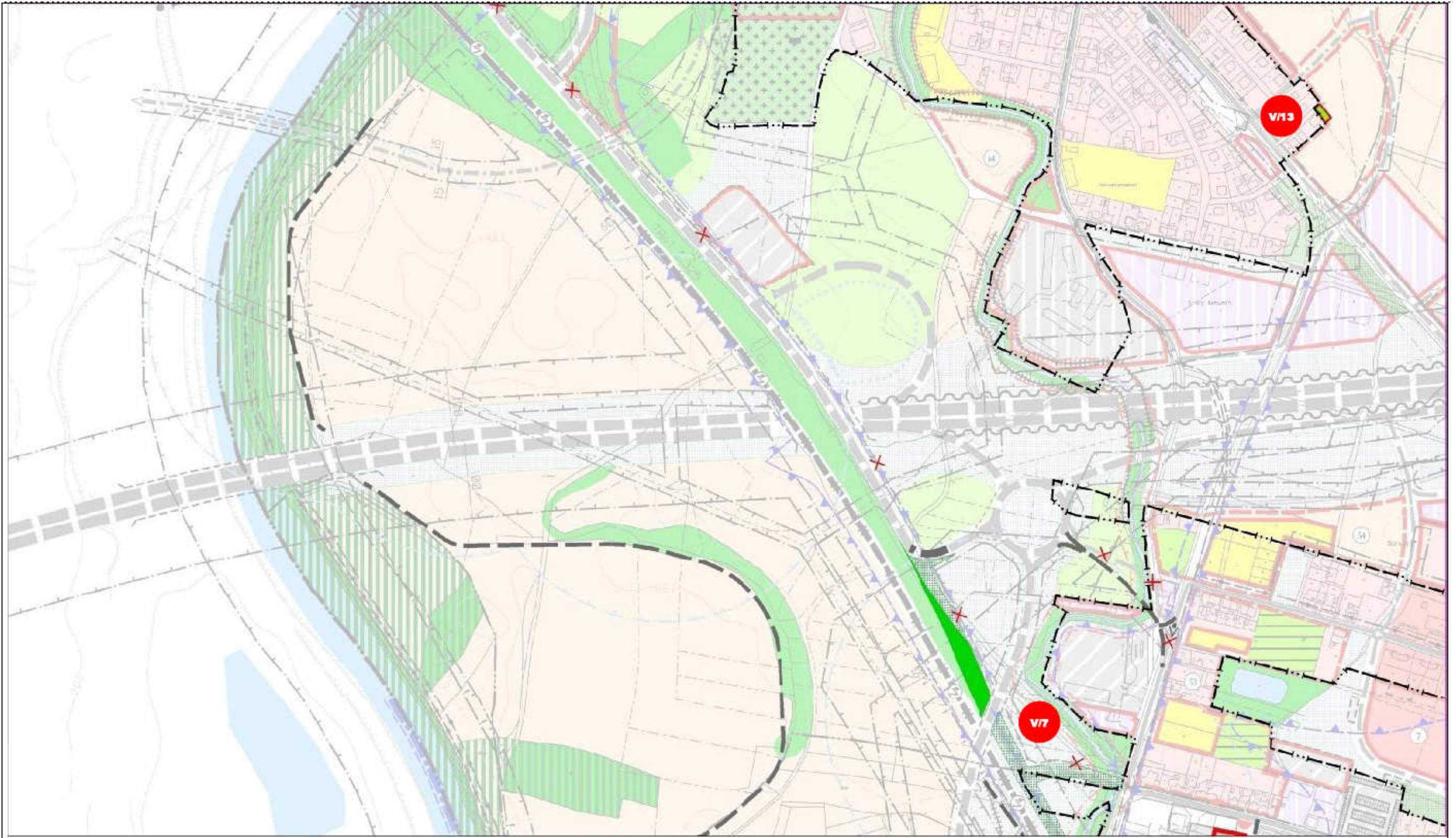


ZMĚNA GRAFICKÉ ČÁSTI:
 VÝKRES:
B.1. KOMPLEXNÍ URBANISTICKÝ NÁVRH

MAPOVÁ SEKCE:	4-6	MĚŘITKO:	1 : 5000
---------------	-----	----------	----------

PŘEDMĚT ZMĚNY:

- ZMĚNA ZEMĚDĚLSKÉ PLOCHY NA PLOCHU BYDLENÍ (V/30)
- DOPLNĚNÍ ZASTAVĚNÉHO ÚZEMÍ
-



ZMĚNA GRAFICKÉ ČÁSTI:

VÝKRES:

B.1. KOMPLEXNÍ URBANISTICKÝ NÁVRH

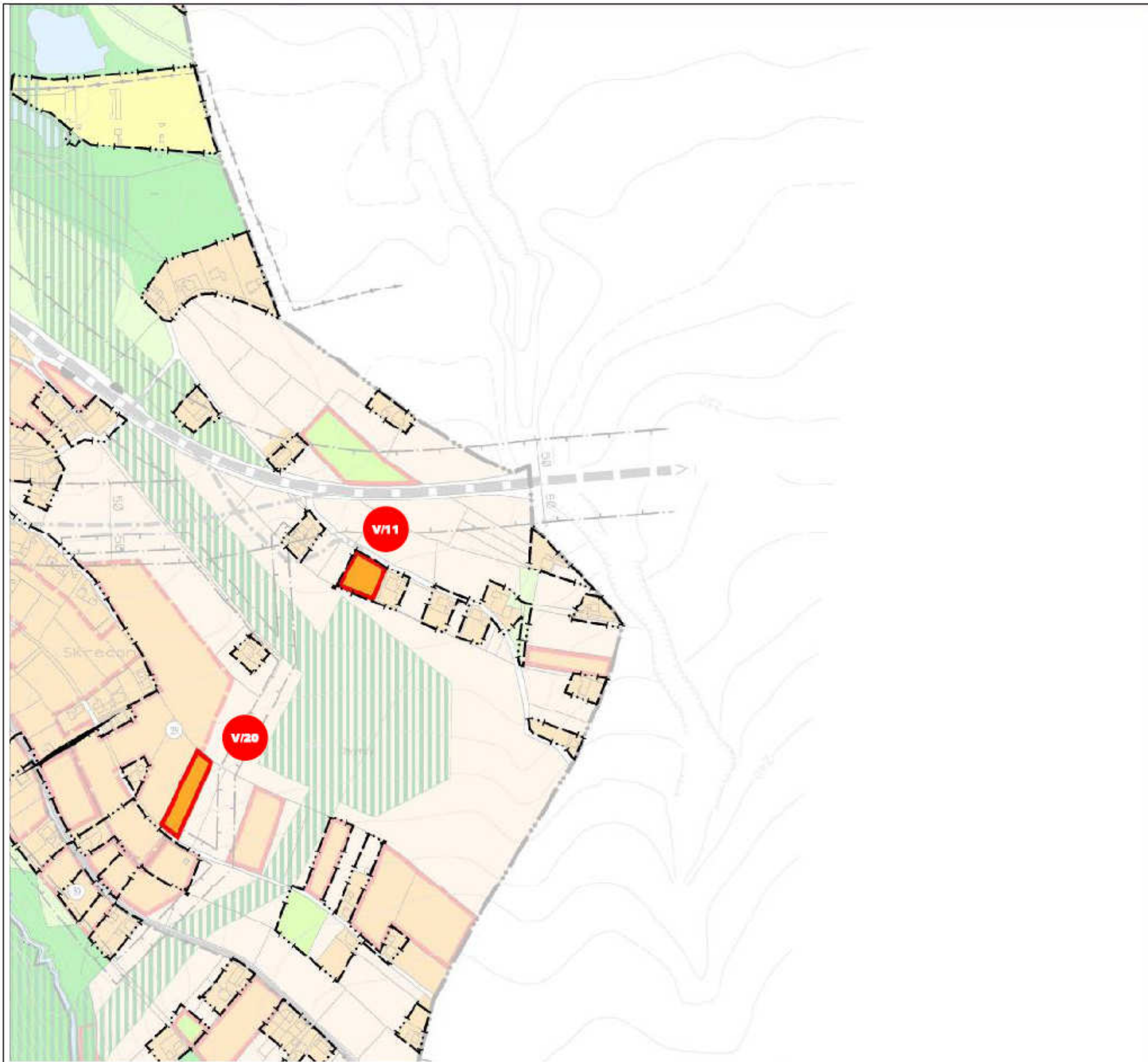
MAPOVÁ SEKCE: 6-6

MĚŘÍTKO: 1 : 5000

PŘEDMĚT ZMĚNY:

- ZMĚNA ZEMĚDĚLSKÉ PLOCHY NA PLOCHU ZAHRADY (V/13)
- ZRUŠENÍ NÁVRHU PŘELOŽKY SIL.III/471 A ÚPRAVY SOUVISEJÍCÍCH NÁVRHŮ PŘELOŽEK MÍSTNÍCH KOMUNIKACÍ
- DOPLNĚNÍ ZASTAVĚNÉHO ÚZEMÍ
-



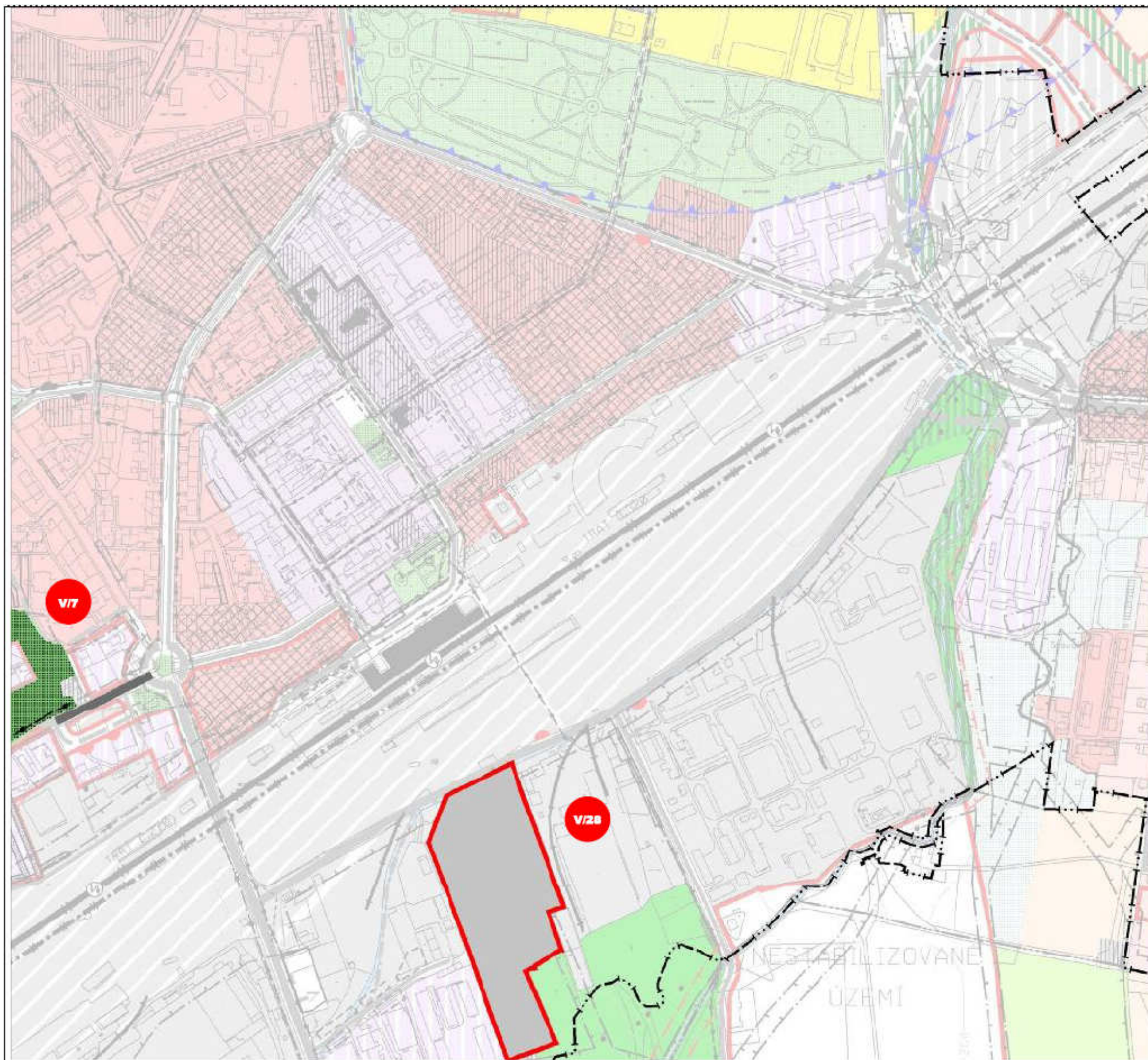


ZMĚNA GRAFICKÉ ČÁSTI:
VÝKRES:
B.1. KOMPLEXNÍ URBANISTICKÝ NÁVRH

MAPOVA SEKCE:	4.7	MĚRITKO:	1 : 5000
---------------	-----	----------	----------

PŘEDMĚT ZMĚNY:

- ZMĚNA ZEMĚDĚLSKÉ PLOCHY NA PLOCHU BYDLENÍ (V/11 A V/20)
- DOPLNĚNÍ ZASTAVĚNÉHO ÚZEMÍ
-



ZMĚNA GRAFICKÉ ČÁSTI:

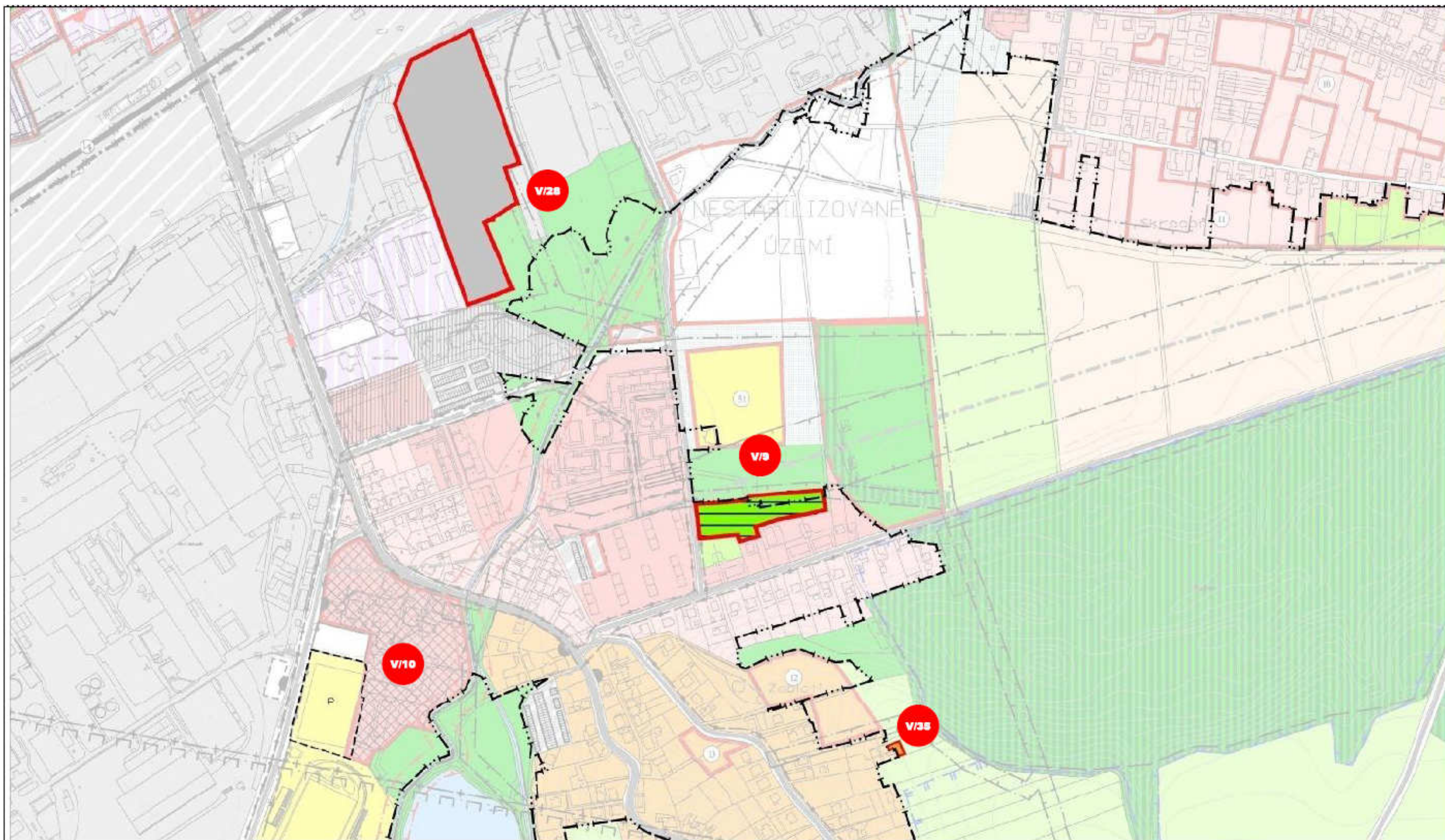
VÝKRES:

B.1. KOMPLEXNÍ URBANISTICKÝ NÁVRH

MAPOVÁ SEKCE: 5-7 | MĚRITKO: 1:5000

PŘEDMĚT ZMĚNY:

- ZMĚNA PLOCHY PRO ZEMĚDĚLSKOU VÝROBU NA PLOCHU PRO PRŮMYSL A SKLADY (V/2a)
- ZRUŠENÍ NÁVRHU PŘELOŽKY SIL II/471 (V/7)
- ZMĚNA FUNKČNÍHO VYUŽITÍ KRAJINNÉ ZELENĚ NA VEŘEJNOU ZELENĚ (V/7)
- DOPLNĚNÍ ZASTAVĚNÉHO ÚZEMÍ
-



ZMĚNA GRAFICKÉ ČÁSTI:

VÝKRES:

B.1. KOMPLEXNÍ URBANISTICKÝ NÁVRH

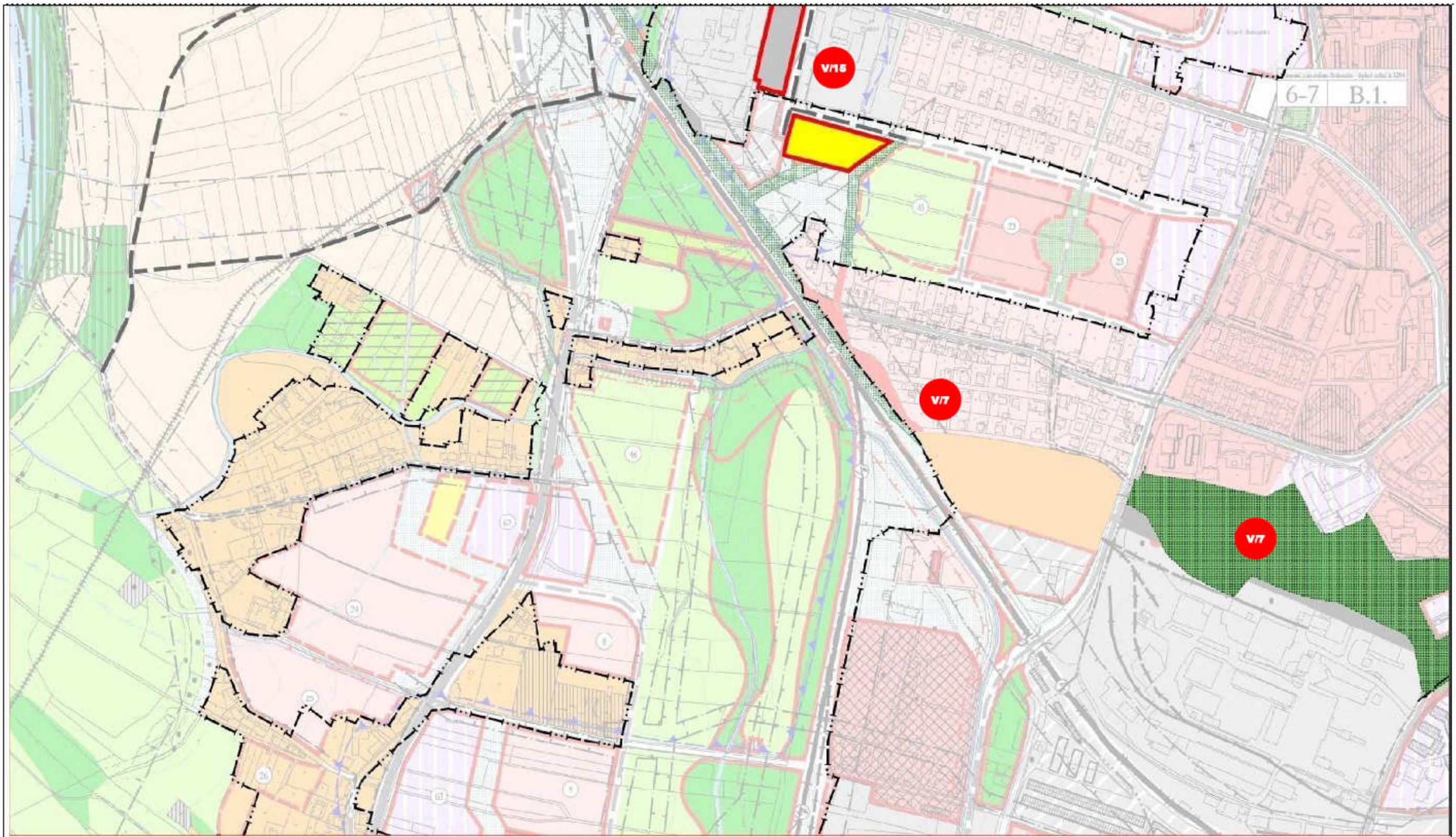
MAPOVÁ SEKCE: 5-7

MĚŘÍTKO: 1 : 5000

PŘEDMĚT ZMĚNY:

- ZMĚNA PLOCHY PRO ZEMĚDĚLSKOU VÝROBU NA PLOCHU PRO PRŮMYSL A SKLADY (V/28)
- ZMĚNA ZEMĚDĚLSKÉ PLOCHY NA PLOCHU BYDLENÍ (V/35)
- ZMĚNA PLOCHY REKREACE NA PLOCHU DOPRAVNÍCH ZAŘÍZENÍ (V/10)
- DOPLNĚNÍ PLOCHY PRO REKREACI-ZAHRADKÁRSKÁ OSADA (V/9)
- DOPLNĚNÍ ZASTAVĚNÉHO ÚZEMÍ





ZMĚNA GRAFICKÉ ČÁSTI:

VÝKRES:

B.1. KOMPLEXNÍ URBANISTICKÝ NÁVRH

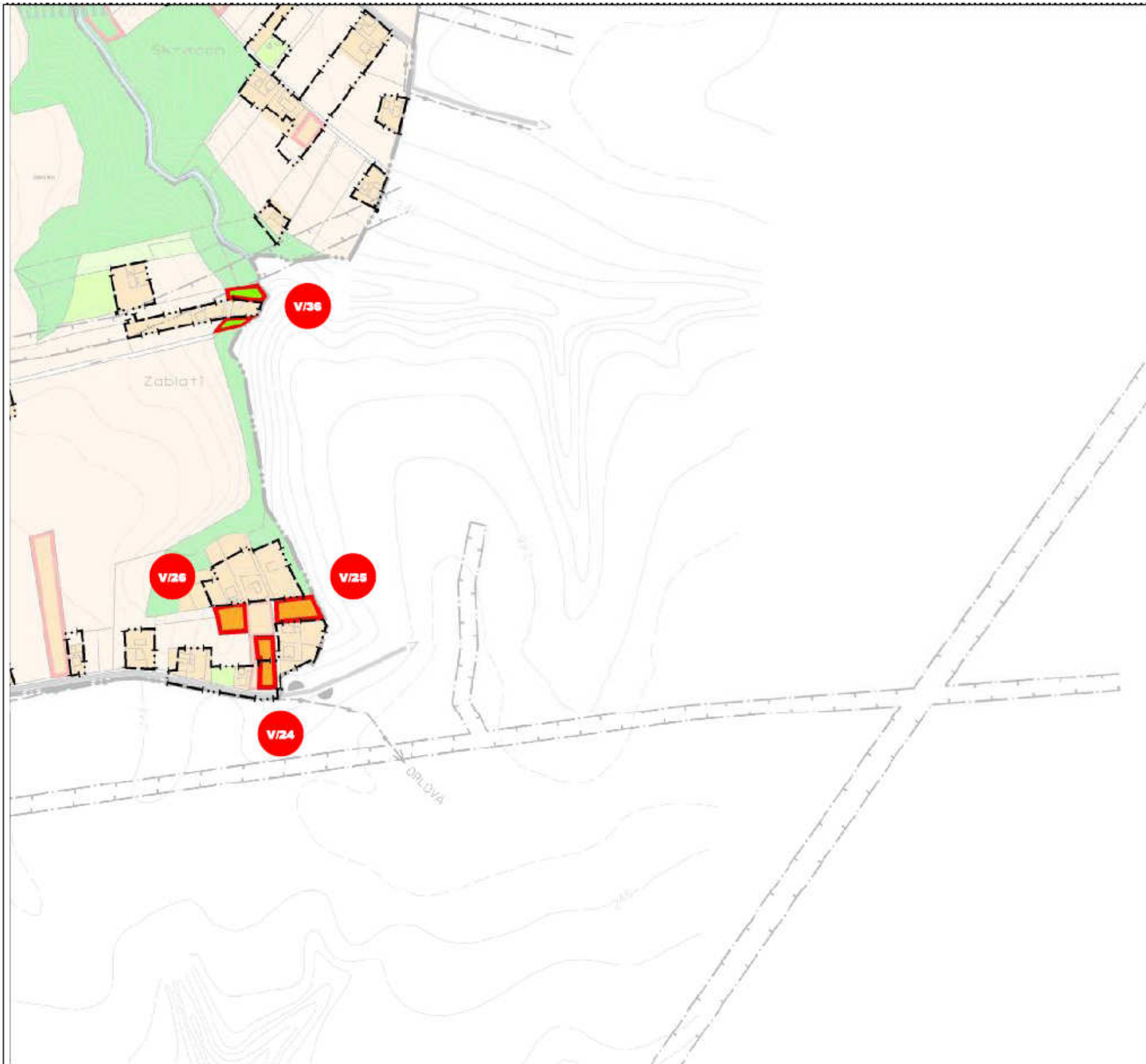
MAPOVÁ SEKCE: 6-7

MĚŘÍTKO: 1 : 5000

PŘEDMĚT ZMĚNY:

- ZMĚNA PLOCHY DOPRAVNÍCH ZAŘÍZENÍ NA PLOCHU PRO VÝROBU A SKLADOVÁNÍ (V/15)
- ZRUŠENÍ PŘELOŽKY SIL II/471 A NÁVRH ÚPRAV NAVAZUJÍCÍCH PLOCH VYVOLANÝCH TOUTO PŘELOŽKOU (V/7)
- ZMĚNA RAFINÉRSKÉHO LESÍKU NA VEŘEJNOU ZELEŇ (V/7)
- DOPLNĚNÍ ZASTAVĚNÉHO ÚZEMÍ



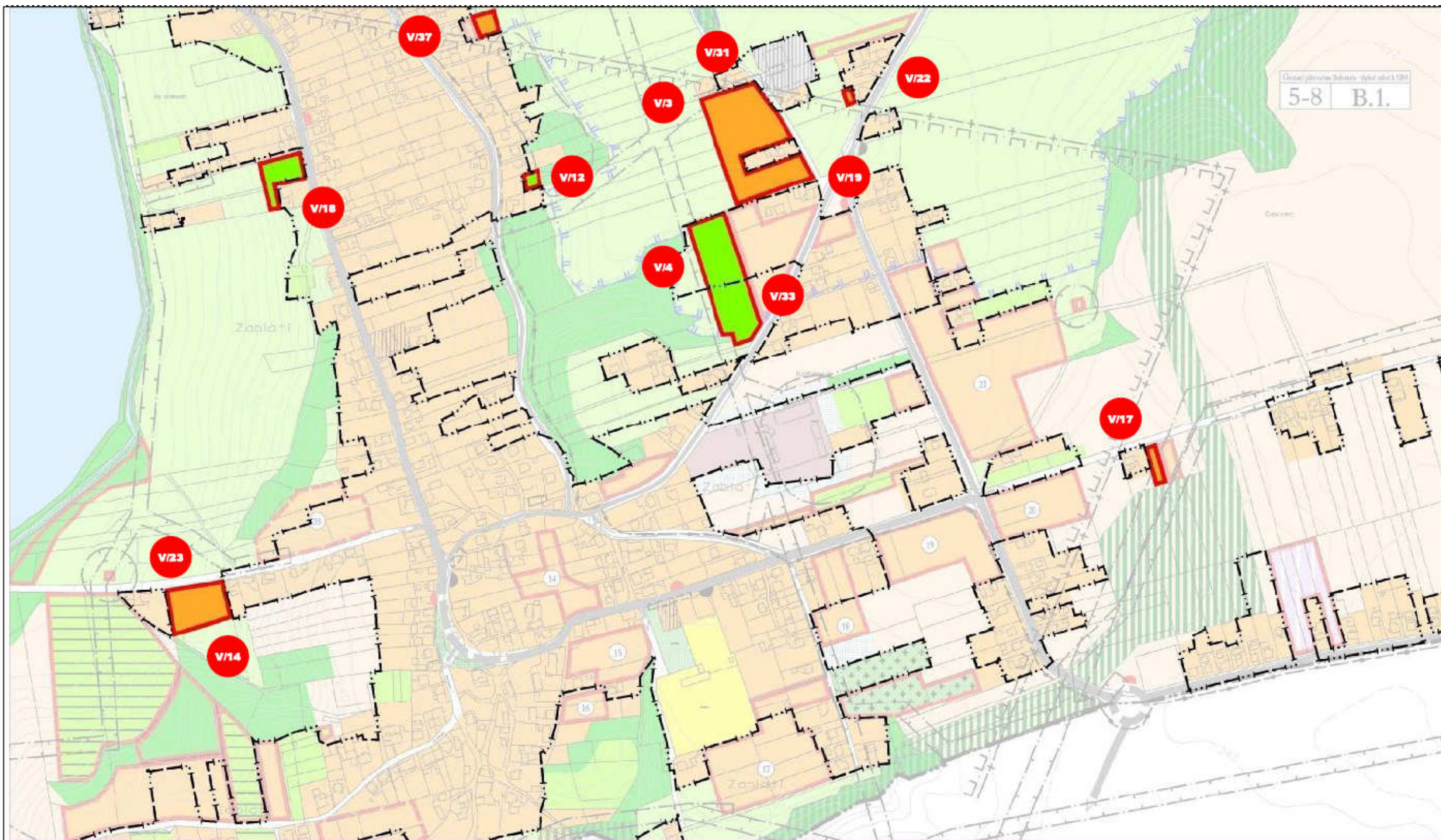


ZMĚNA GRAFICKÉ ČÁSTI:
 VÝKRES:
B.1. KOMPLEXNÍ URBANISTICKÝ NÁVRH

MAPOVÁ SEKCE:	4-8	MĚRITKO:	1:5000
---------------	-----	----------	--------

PŘEDMĚT ZMĚNY:

- ZMĚNA ZEMĚDĚLSKÉ PLOCHY NA PLOCHU BYDLENÍ (V/24,25,26)
- ZMĚNA ZEMĚDĚLSKÉ PLOCHY NA ZAHRADU (V/36)
- DOPLNĚNÍ ZASTAVĚNÉHO ÚZEMÍ



ZMĚNA GRAFICKÉ ČÁSTI:

VÝKRES:

B.1. KOMPLEXNÍ URBANISTICKÝ NÁVRH

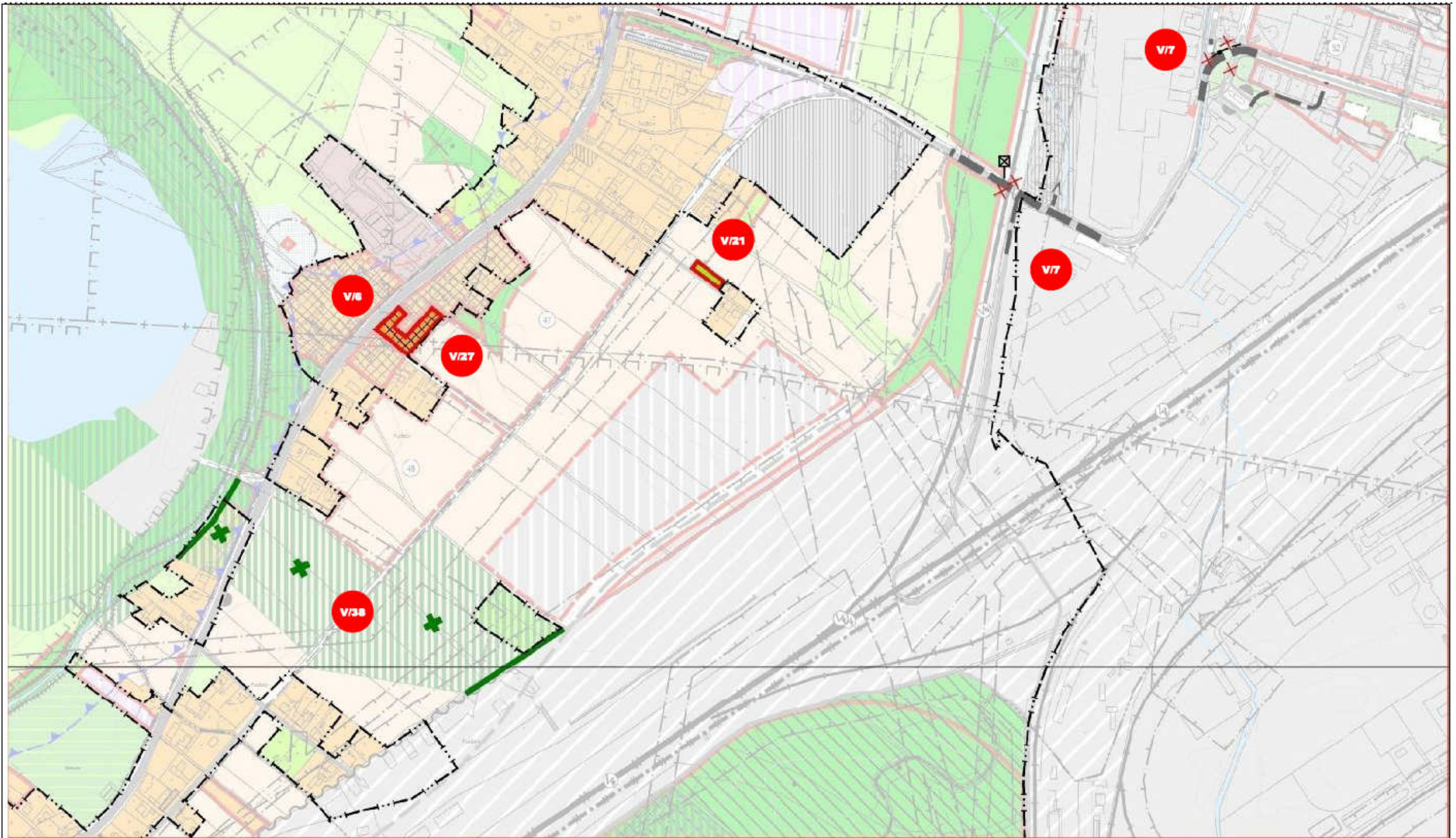
PŘEDMĚT ZMĚNY:

- ZMĚNA ZEMĚDĚLSKÉ PLOCHY NA PLOCHU BYDLENÍ (V/ 23,14, 17,19, 37, 31, 22, 3,)
- ZMĚNA ZEMĚDĚLSKÉ PLOCHY NA ZAHRADU (V/33, 12, 4, 18,)
- DOPLNĚNÍ ZASTAVĚNÉHO ÚZEMÍ

MAPOVÁ SEKCE: 5-8

MĚŘÍTKO: 1 : 5000





ZMĚNA GRAFICKÉ ČÁSTI:

VÝKRES:

B.1. KOMPLEXNÍ URBANISTICKÝ NÁVRH

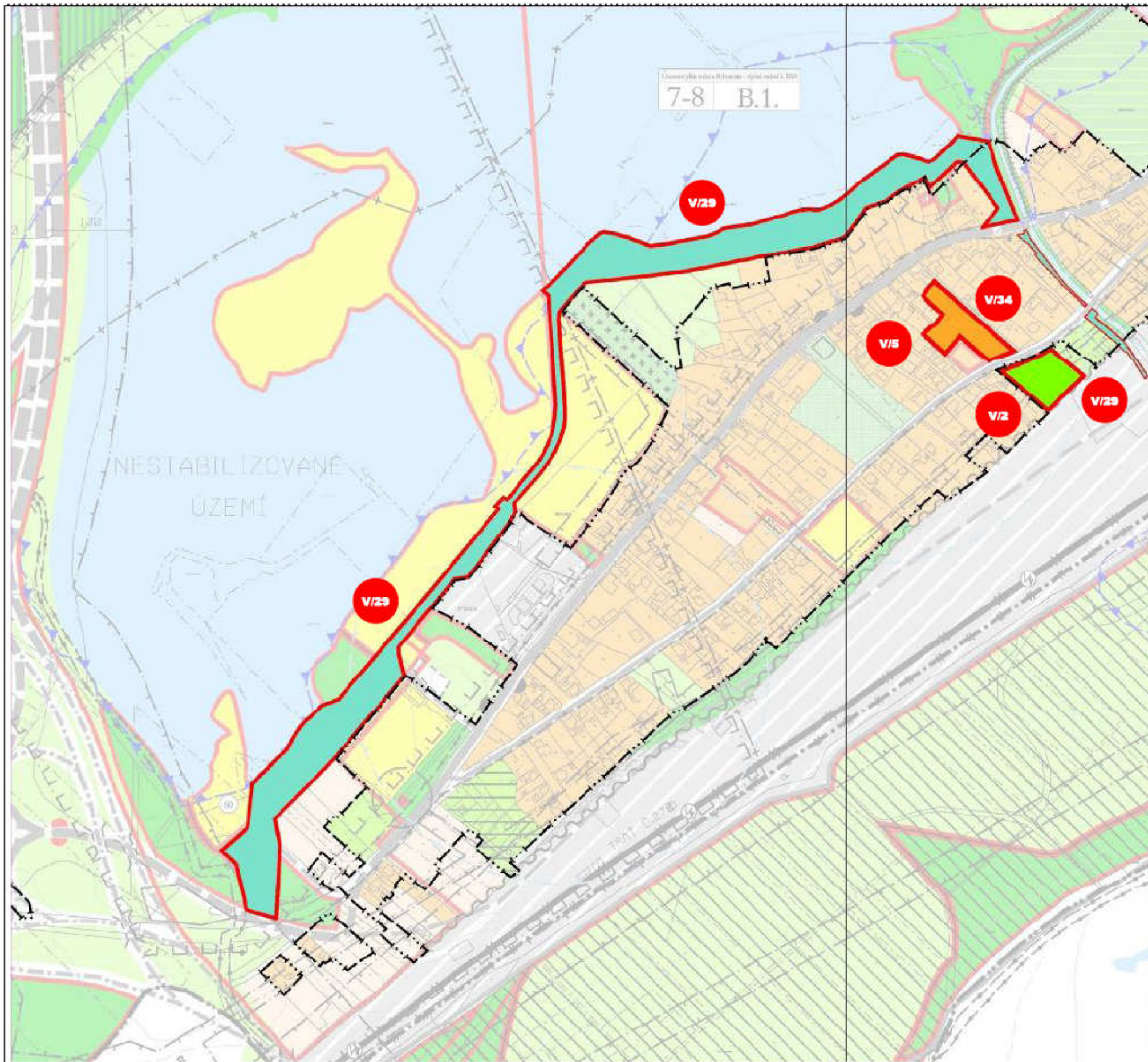
MAPOVÁ SEKCE: 6-7, 6-8

MĚŘÍTKO: 1 : 5000

PŘEDMĚT ZMĚNY:

- DOPLNĚNÍ ZASTAVĚNÉHO ÚZEMÍ
- ÚPRAVY NA KOMUNIKACI SOUVISEJÍCÍ SE ZRUŠENÍM PŘELOŽKY SIL. III/471 (V/7)
- ZMĚNA ZEMĚDĚLSKÉ PLOCHY NA PLOCHU PRO SMÍŠENOU ZÁSTAVBU (V/6, 27)
- ZMĚNA ZEMĚDĚLSKÉ PLOCHY NA ZAHRADY (V/21)
- ZRUŠENÍ ČÁSTI PLOCHY ÚSES (V/38)





ZMĚNA GRAFICKÉ ČÁSTI:

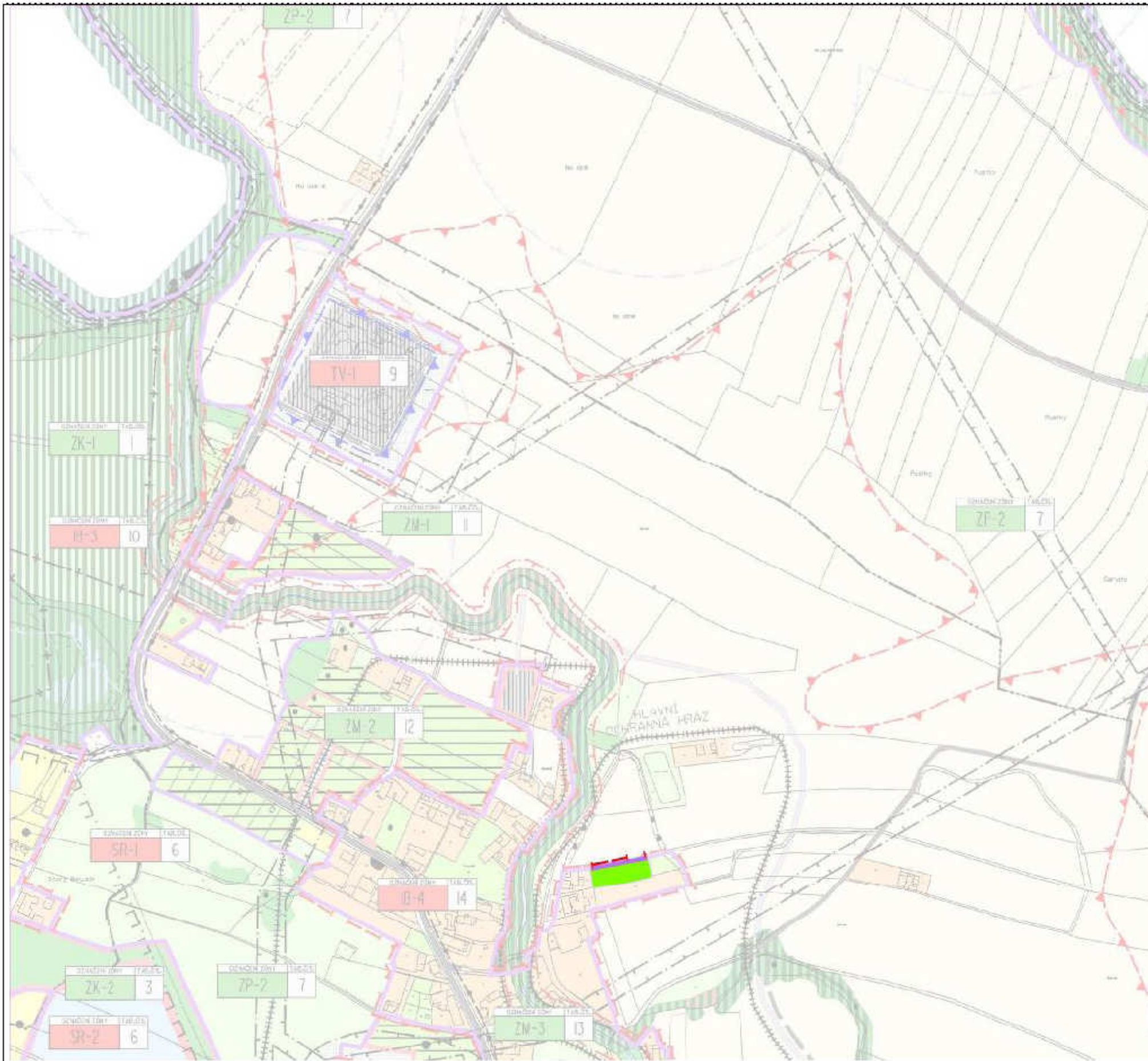
VÝKRES:

B.1. KOMPLEXNÍ URBANISTICKÝ NÁVRH

MAPOVÁ SEKCE: 7-8, 6-8 MĚŘITKO: 1:5000

PŘEDMĚT ZMĚNY:

- NÁVRH DOPLNĚNÍ PLOCHY PRO BYDLENÍ (V/5, 34)
- DOPLNĚNÍ ZASTAVĚNÉHO ÚZEMÍ
- NÁVRH VODOHOSPODÁŘSKÉ PLOCHY PRO STAVBU OHRÁZOVÁNÍ (V/29)
- ZMĚNA ZEMĚDĚLSKÉ PLOCHY NA ZAHRADU (V/2, 29)



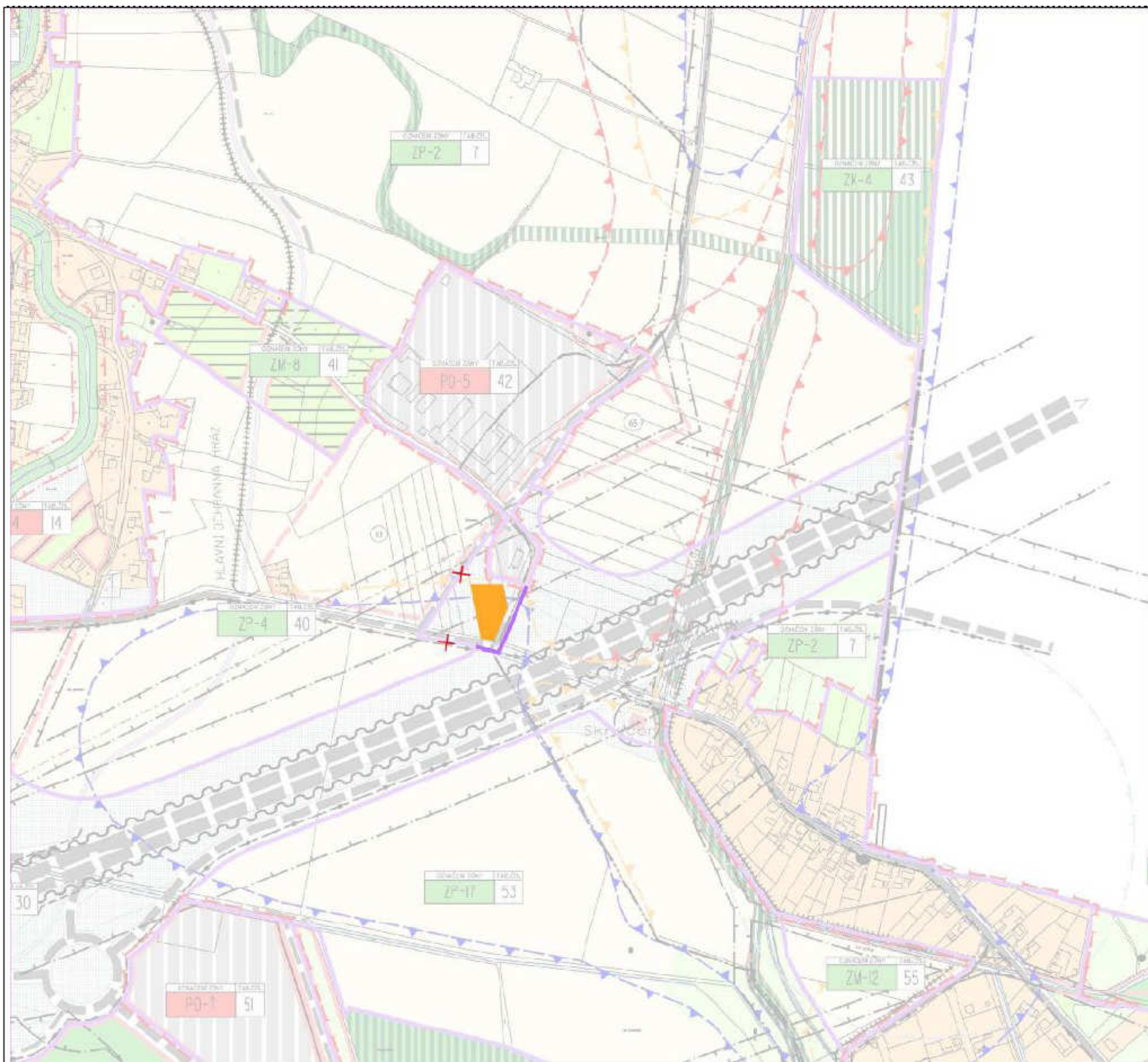
ZMĚNA GRAFICKÉ ČÁSTI:

VÝKRES:
 B.1.1. NÁVRH ZÓNACE ÚZEMÍ A STANOVENÍ HLAVNÍCH ZÁSAD
 REGULACE FUNKČNÍHO A PROSTOROVÉHO VYUŽITÍ ÚZEMÍ

MAPOVA SEKCE: 5-5 MERITKO: 1:5000

PŘEDMĚT ZMĚNY:

- ROZŠÍŘENÍ ZÓNY IB-4
- ÚPRAVA HRANICE URBANIZOVANÉHO ÚZEMÍ VYVOLANÁ ZM.Č.V/1



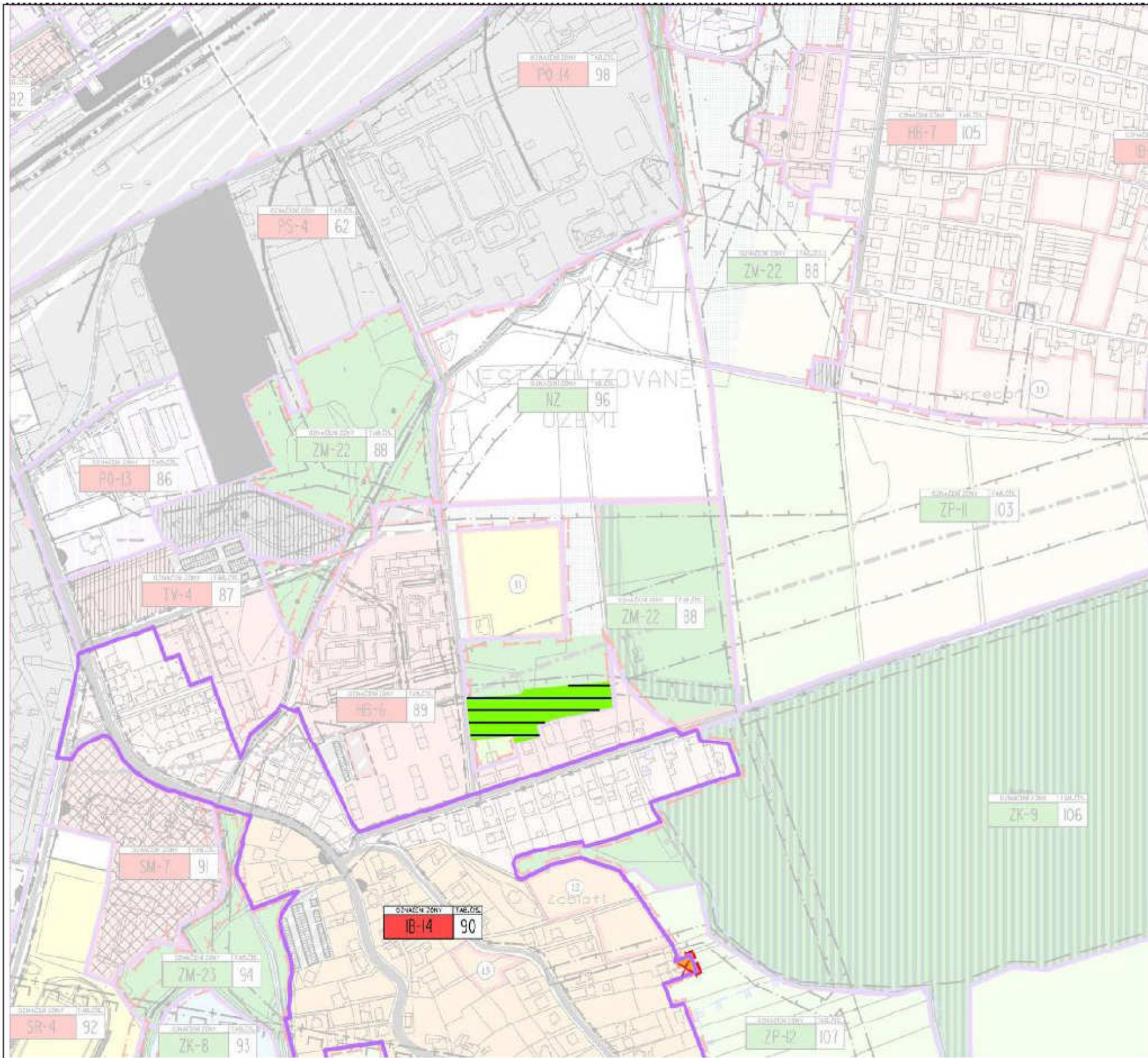
ZMĚNA GRAFICKÉ ČÁSTI:

VÝKRES:
 B.1.1. NÁVRH ZÓNACE ÚZEMÍ A STANOVENÍ HLAVNÍCH ZÁSAD
 REGULACE FUNKČNÍHO A PROSTOROVÉHO VYUŽITÍ ÚZEMÍ

MAPOVA SEKCE: 5-6 MERITKO: 1:5000

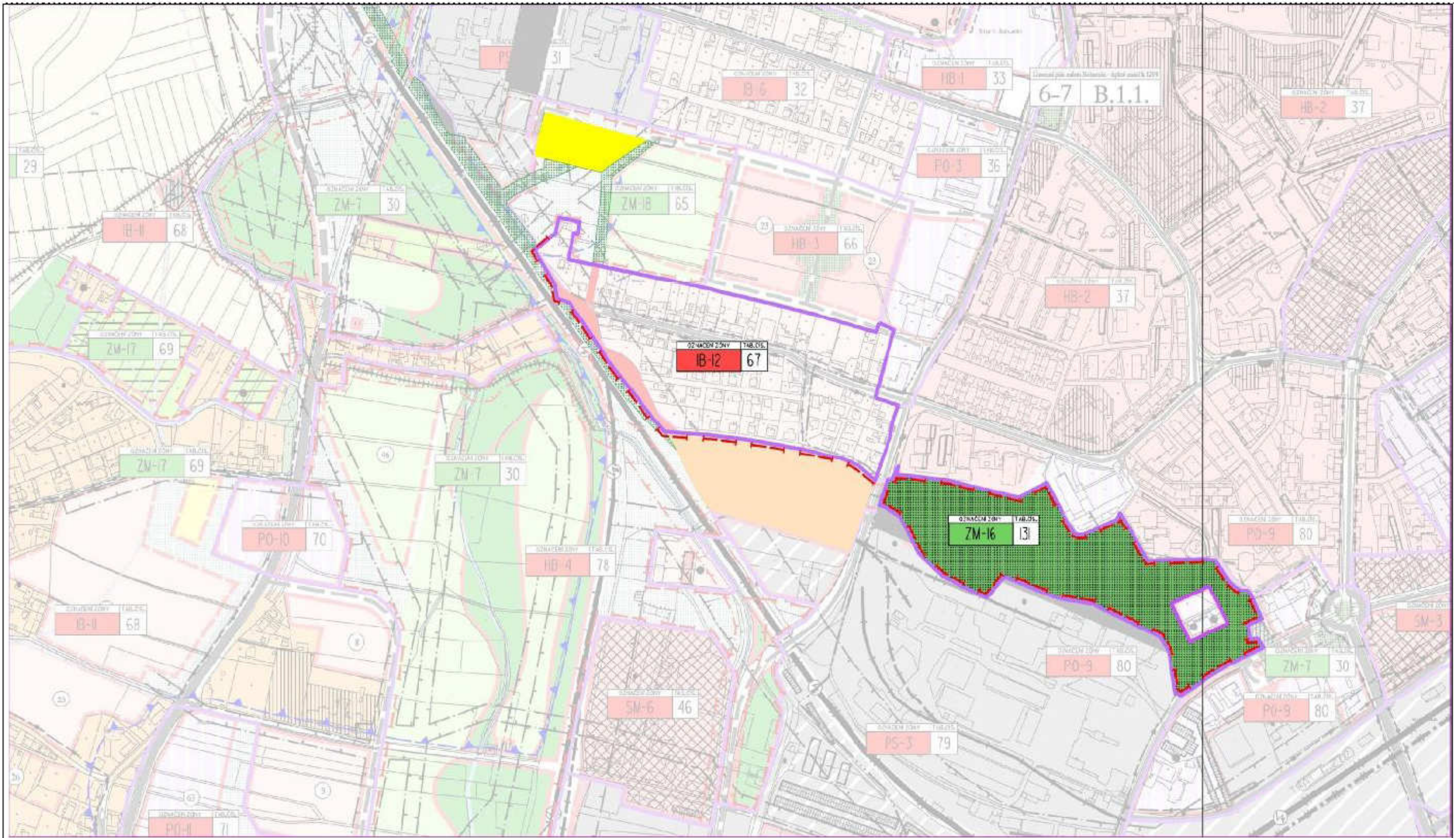
PŘEDMĚT ZMĚNY:

- ROZŠÍŘENÍ ZÓNY ZP-4
- ZMĚNA VE VYMEZENÍ ZÓNY ZM-7



ZMĚNA GRAFICKÉ ČÁSTI:
 VÝKRES:
 B.1.1. NÁVRH ZÓNACE ÚZEMÍ A STANOVENÍ HLAVNÍCH ZÁSAD
 REGULACE FUNKČNÍHO A PROSTOROVÉHO VYUŽITÍ ÚZEMÍ
 MAPOVA SEKCE: 5-7 MERITKO: 1:5000
 PŘEDMĚT ZMĚNY:

- ZMĚNA VE VYMEZENÍ ZÓNY IB-14
- ZMĚNA VE VYMEZENÍ HRANICE URBANIZOVANÉHO ÚZEMÍ



ZMĚNA GRAFICKÉ ČÁSTI:

VÝKRES:

**B.1.1.1. NÁVRH ZÓNACE ÚZEMÍ A STANOVENÍ HLAVNÍCH ZÁSAD
REGULACE FUNKČNÍHO A PROSTOROVÉHO VYUŽITÍ ÚZEMÍ**

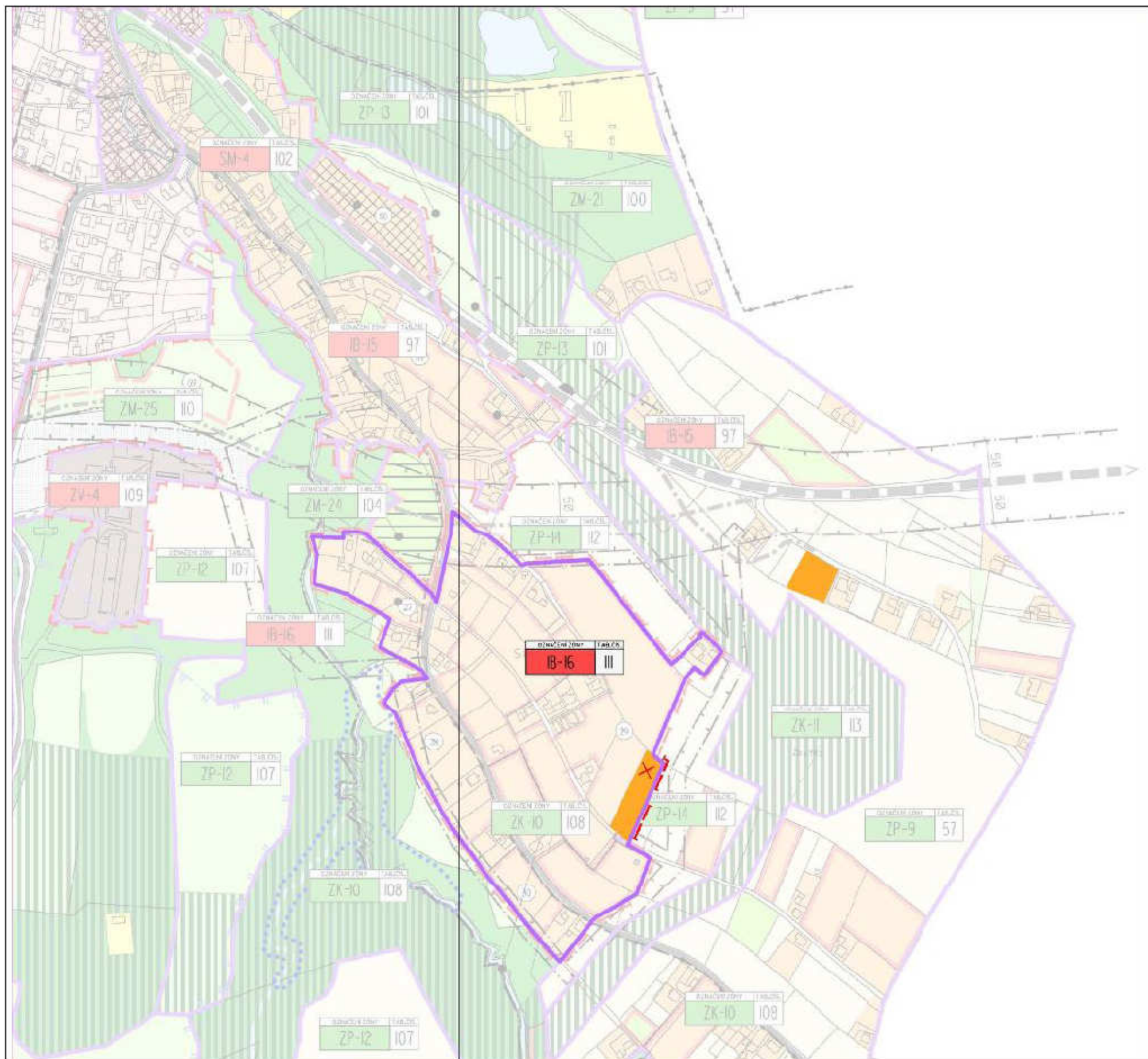
MAPOVÁ SEKCE: 6-7, 5-7

MĚŘÍTKO: 1 : 5000

PŘEDMĚT ZMĚNY:

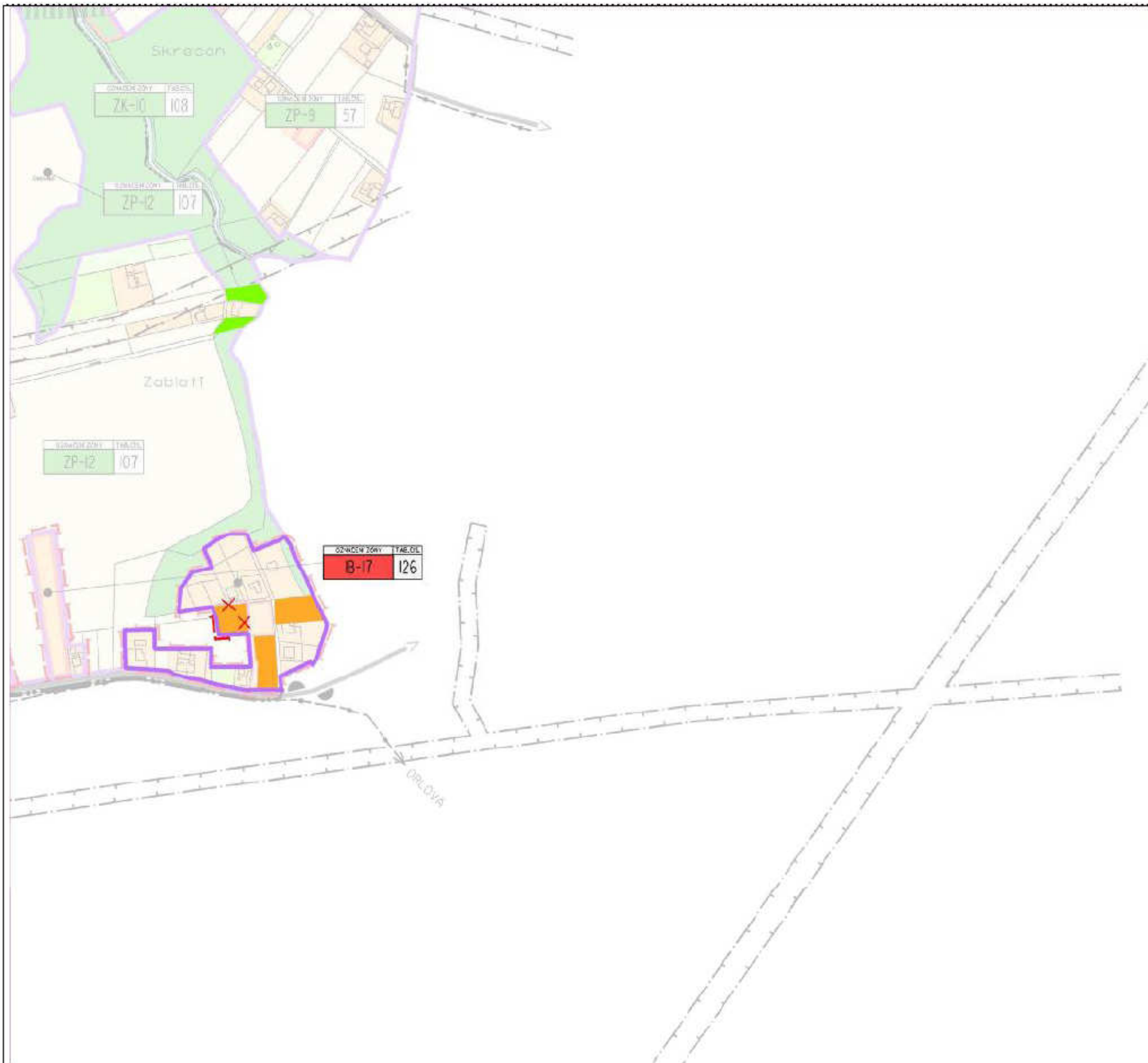
- ZMĚNA VE VYMEZENÍ ZÓNY IB-12
- ZMĚNA VE VYMEZENÍ HRANICE URBANIZOVANÉHO ÚZEMÍ
- VYMEZENÍ NOVE ZÓNY ZM-16





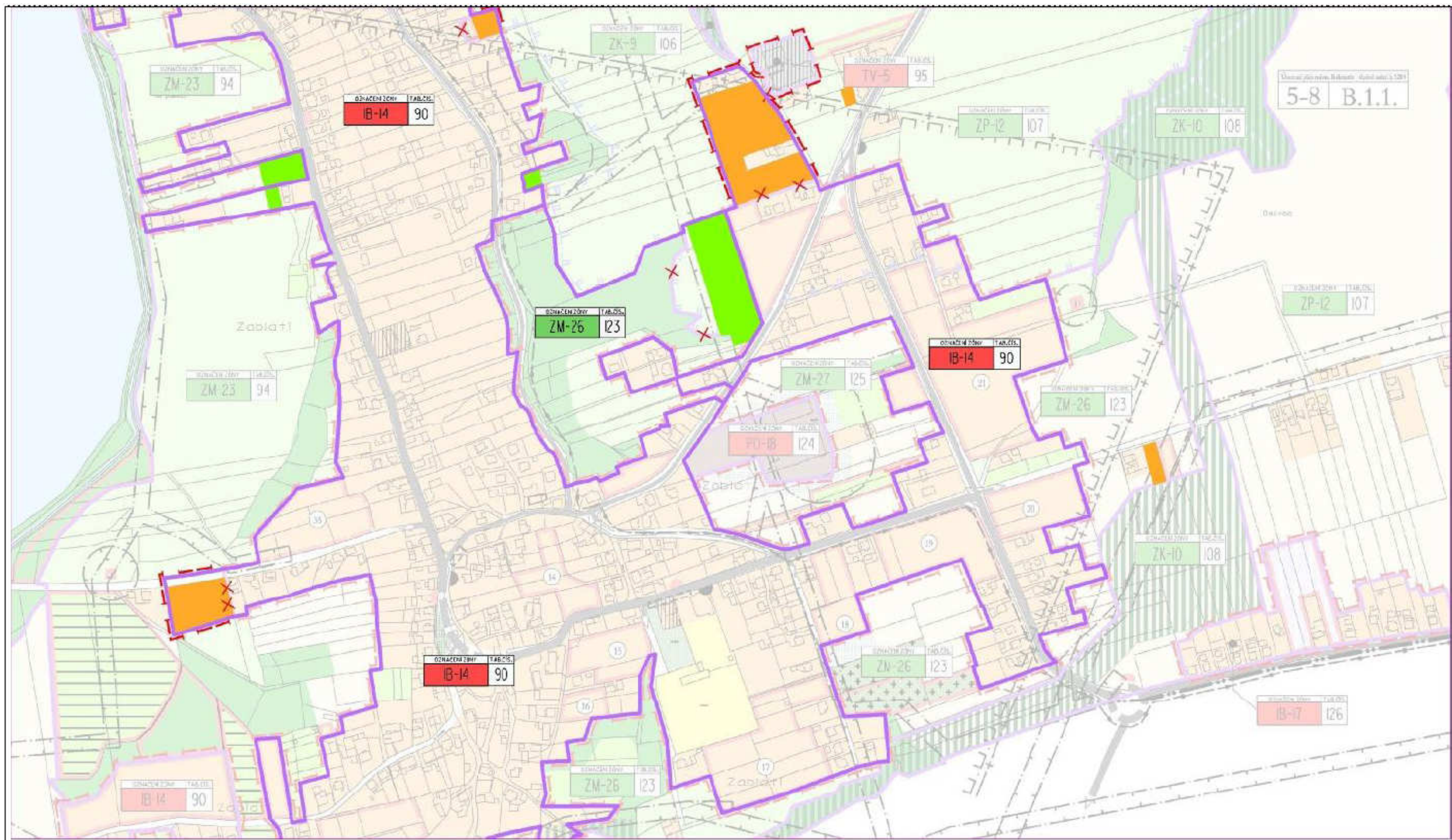
ZMĚNA GRAFICKÉ ČÁSTI:
 VÝKRES:
 B.1.1. NÁVRH ZÓNACE ÚZEMÍ A STANOVENÍ HLAVNÍCH ZÁSAD
 REGULACE FUNKČNÍHO A PROSTOROVÉHO VYUŽITÍ ÚZEMÍ
 MAPOVA SEKCE: 4,7, 5-7 MĚŘITKO: 1:5000
 PŘEDMĚT ZMĚNY:

- ZMĚNA VE VYMEZENÍ ZÓNY IB-16
- ZMĚNA VE VYMEZENÍ HRANICE URBANIZOVANÉHO ÚZEMÍ
-



ZMĚNA GRAFICKÉ ČÁSTI:
 VÝKRES:
 B.1.1. NÁVRH ZÓNACE ÚZEMÍ A STANOVENÍ HLAVNÍCH ZÁSAD
 REGULACE FUNKČNÍHO A PROSTOROVÉHO VYUŽITÍ ÚZEMÍ
 MAPOVA SEKCE: 4-8 MERITKO: 1:5000
 PŘEDMĚT ZMĚNY:

- ZMĚNA VE VYMEZENÍ ZÓNY IB-17
- ZMĚNA VE VYMEZENÍ HRANICE URBANIZOVANÉHO ÚZEMÍ



ZMĚNA GRAFICKÉ ČÁSTI:

VÝKRES:

**B.1.1.1. NÁVRH ZÓNACE ÚZEMÍ A STANOVENÍ HLAVNÍCH ZÁSAD
REGULACE FUNKČNÍHO A PROSTOROVÉHO VYUŽITÍ ÚZEMÍ**

MAPOVÁ SEKCE: 5-8

MĚŘITKO: 1 : 5000

PŘEDMĚT ZMĚNY:

- ZMĚNA VE VYMEZENÍ ZÓNY IB-14
- ZMĚNA VE VYMEZENÍ HRANICE URBANIZOVANÉHO ÚZEMÍ
- ZMĚNA VE VYMEZENÍ ZÓNY ZM-26





ZMĚNA GRAFICKÉ ČÁSTI:

VÝKRES:

B. 2. NÁVRH DOPRAVY

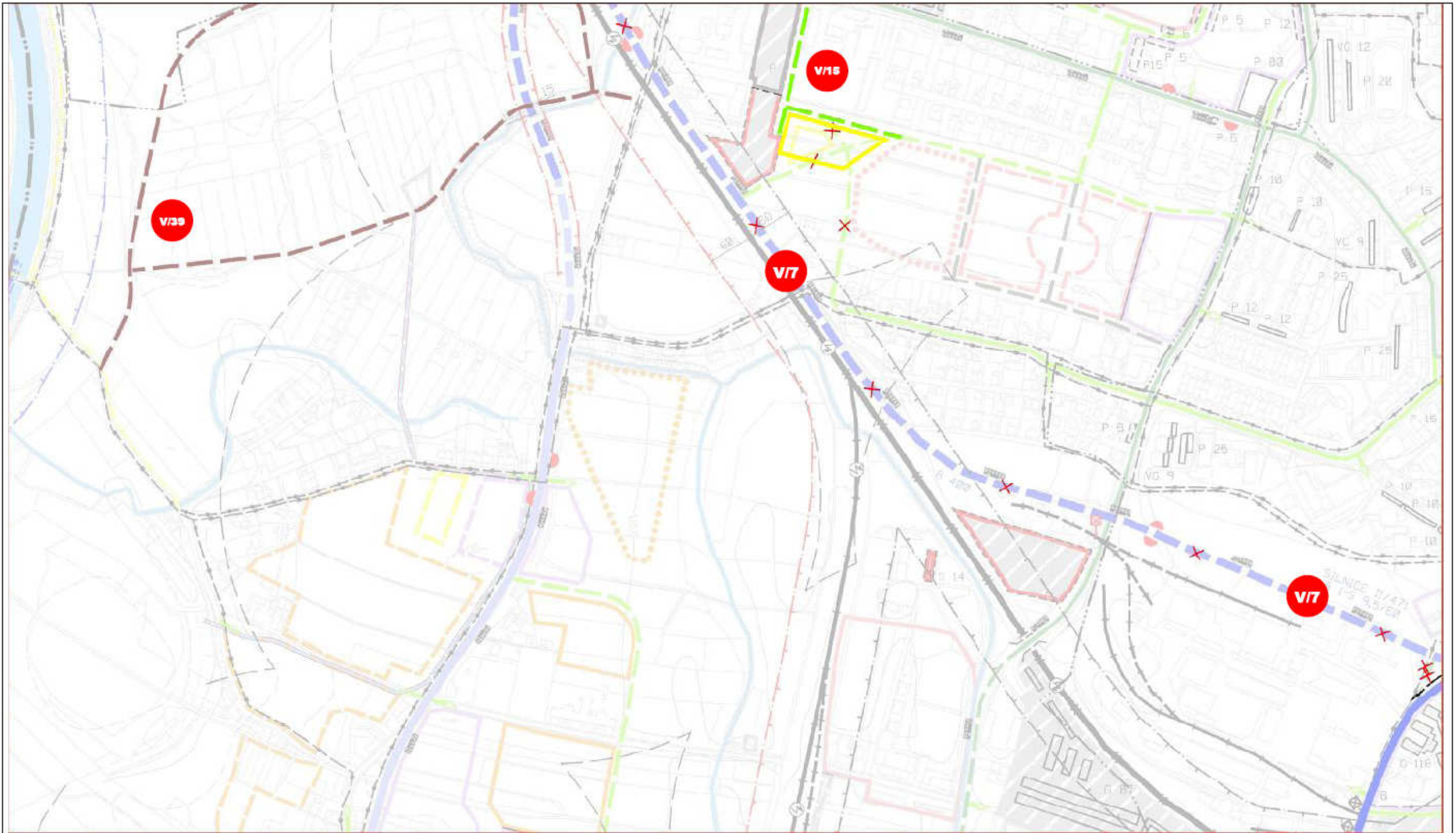
PŘEDMĚT ZMĚNY:

- ZRUŠENÍ PŘELOŽKY SILNICE I/471 A NÁVRH ÚPRAV SOUVISEJÍCÍCH S TOUTO ZMĚNOU (NAPojENÍ SILNIČNÍ SÍTĚ, ZRUŠENÍ SOUBĚŽNÉ, CYKLOSTEZKY, AJ.) (V17)
-

MAPOVÁ SEKCE: 6-6

MĚŘÍTKO: 1 : 5000





ZMĚNA GRAFICKÉ ČÁSTI:

VÝKRES:

B. 2. NÁVRH DOPRAVY

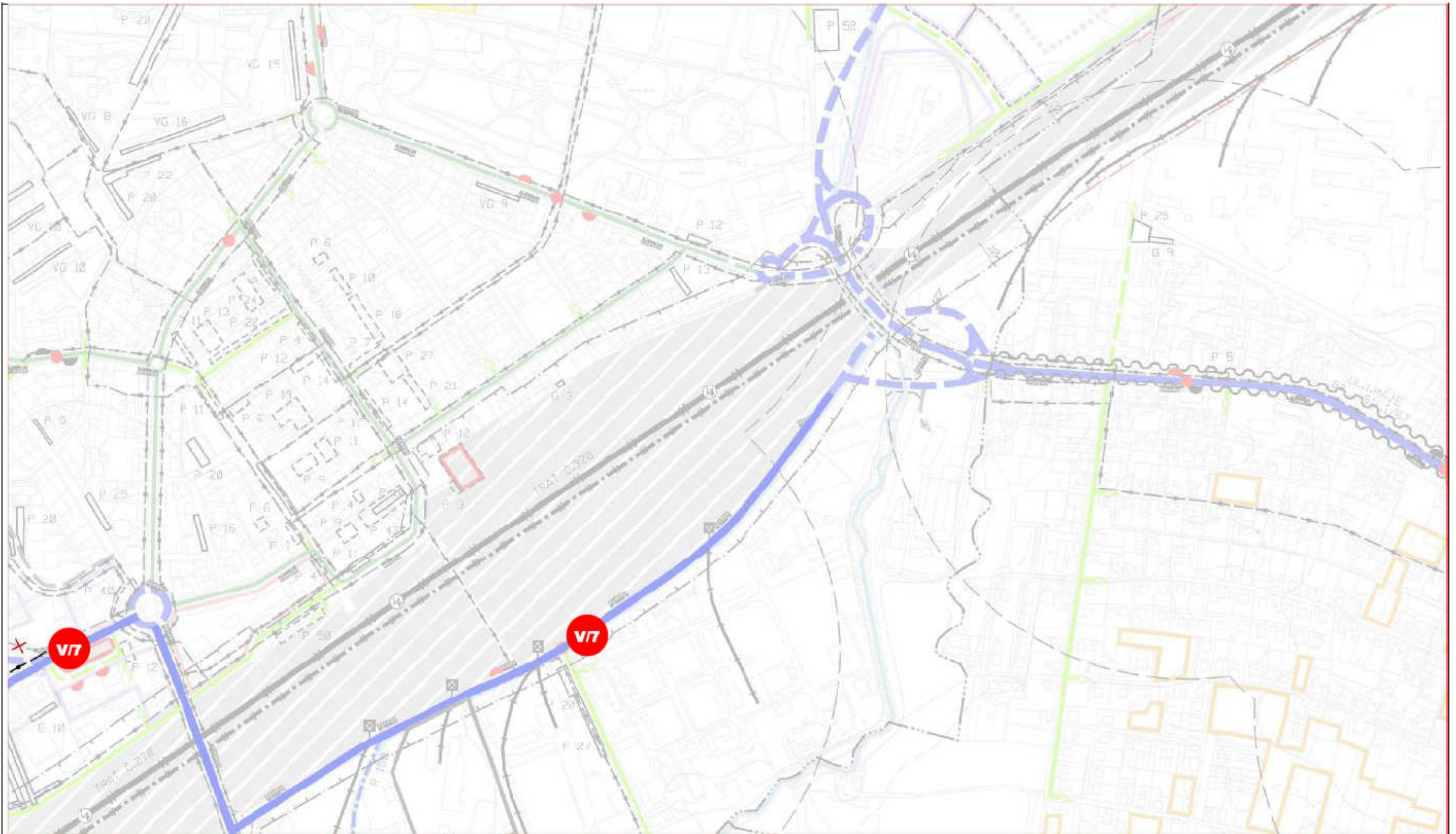
PŘEDMĚT ZMĚNY:

- ZRUŠENÍ PŘELOŽKY SIL II/471 A NÁVRH ÚPRAV SOUVISEJÍCÍCH S TOUTO ZMĚNOU (V/7)
- ÚPRAVA MÍSTNÍCH KOMUNIKACÍ VYVOLANÝCH ZMĚNOU Č. V/15
- NÁVRH ÚČELOVÝCH CEST DLE POZEMKOVÝCH ÚPRAV (V/39)
-

MAPOVÁ SEKCE: 6-7

MĚŘÍTKO: 1 : 5000





ZMĚNA GRAFICKÉ ČÁSTI:

VÝKRES:

B. 2. NÁVRH DOPRAVY

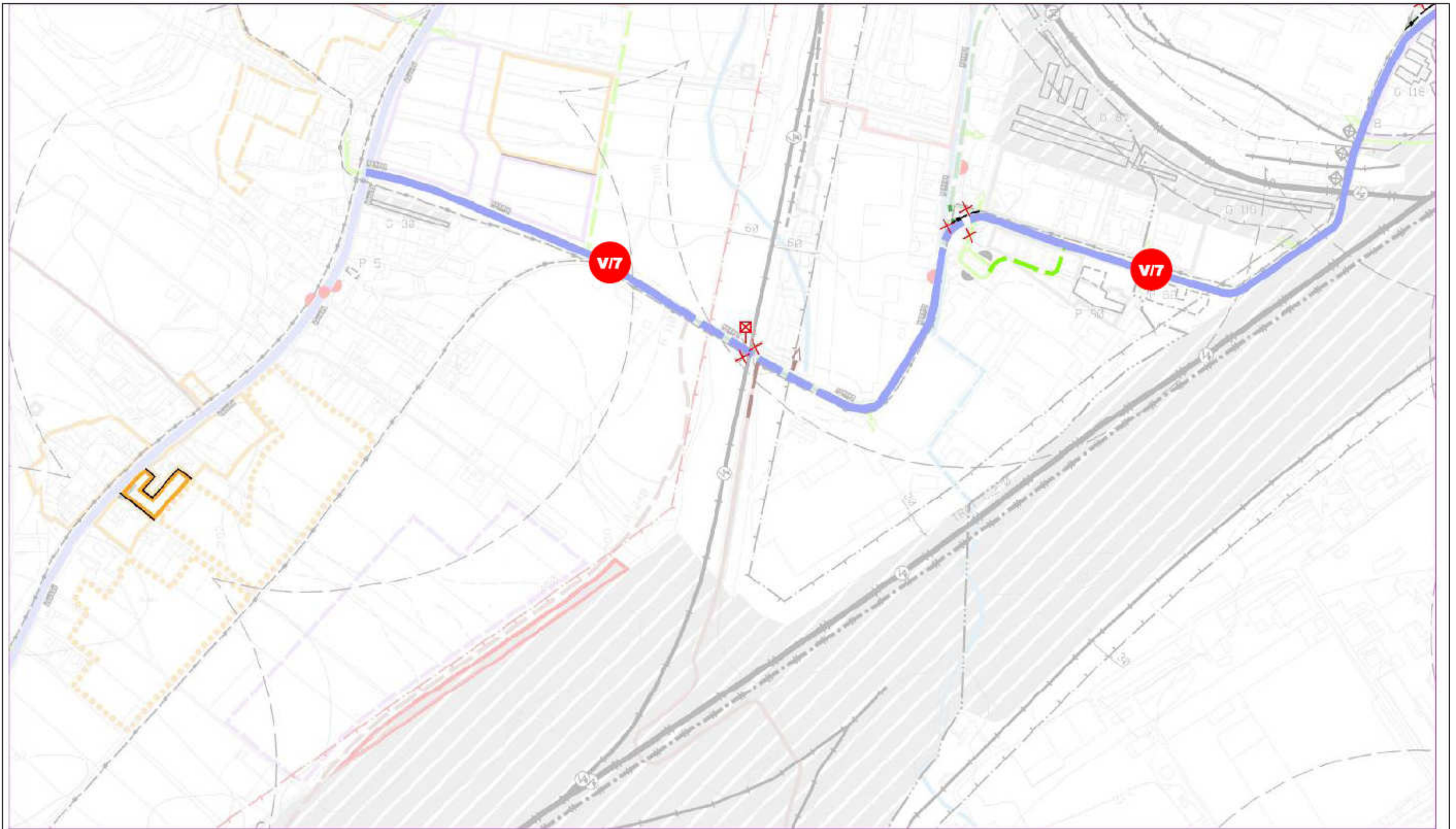
PŘEDMĚT ZMĚNY:

- ZRUŠENÍ PŘELOŽKY SIL II/471 A NÁVRH ÚPRAV SOUVISEJÍCÍCH S TOUTO ZMĚNOU (ZMĚNA FUNKČNÍHO ZATŘÍDĚNÍ KOMUNIKACÍ (V7))
-

MAPOVÁ SEKCE: 5-7

MĚŘÍTKO: 1 : 5000





ZMĚNA GRAFICKÉ ČÁSTI:

VÝKRES:

B. 2. NÁVRH DOPRAVY

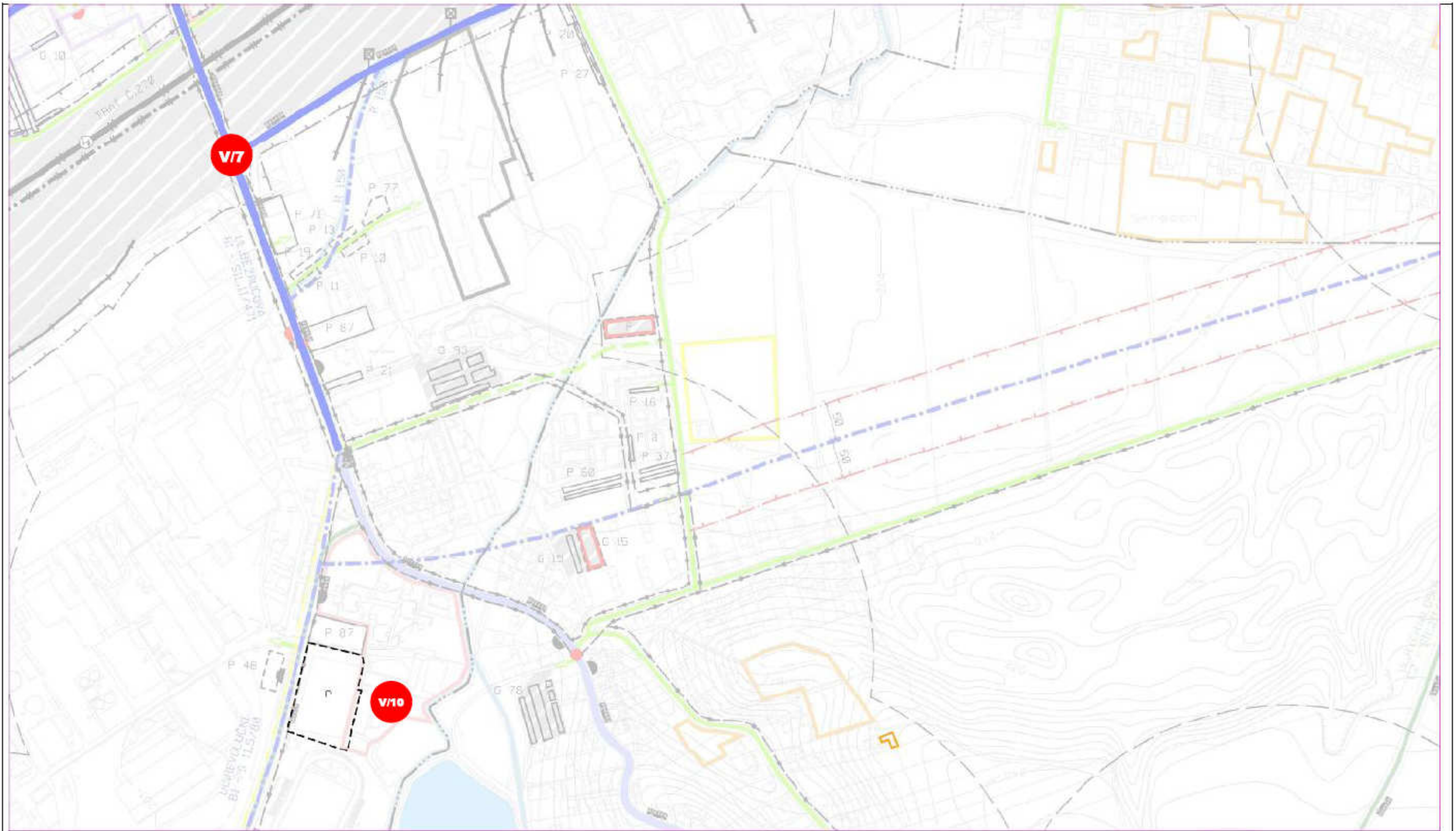
PŘEDMĚT ZMĚNY:

- ZRUŠENÍ PŘELOŽKY SIL II/471 A NÁVRH ÚPRAV SOUVISEJÍCÍCH S TOUTO ZMĚNOU (ZMĚNA FUNKČNÍHO ZATŘÍDĚNÍ KOMUNIKACÍ A NÁVRH DÍLČÍCH ÚPRAV NA STÁVAJÍCÍCH KOMUNIKACÍCH (V7))
-

MAPOVÁ SEKCE: 6-7

MĚŘÍTKO: 1 : 5000





ZMĚNA GRAFICKÉ ČÁSTI:

VÝKRES:

B. 2. NÁVRH DOPRAVY

PŘEDMĚT ZMĚNY:

- ZRUŠENÍ PŘELOŽKY SIL II/471 A NÁVRH ÚPRAV SOUVISEJÍCÍCH S TOUTO ZMĚNOU (ZMĚNA FUNKČNÍHO ZATŘÍDĚNÍ) (V/7)
- ZMĚNA PLOCHY REKREACE NA PLOCHU PRO DOPRAVNÍ ZAŘÍZENÍ (V/10)
-

MAPOVÁ SEKCE: 5-7

MĚŘITKO: 1 : 5000





ZMĚNA GRAFICKÉ ČÁSTI:

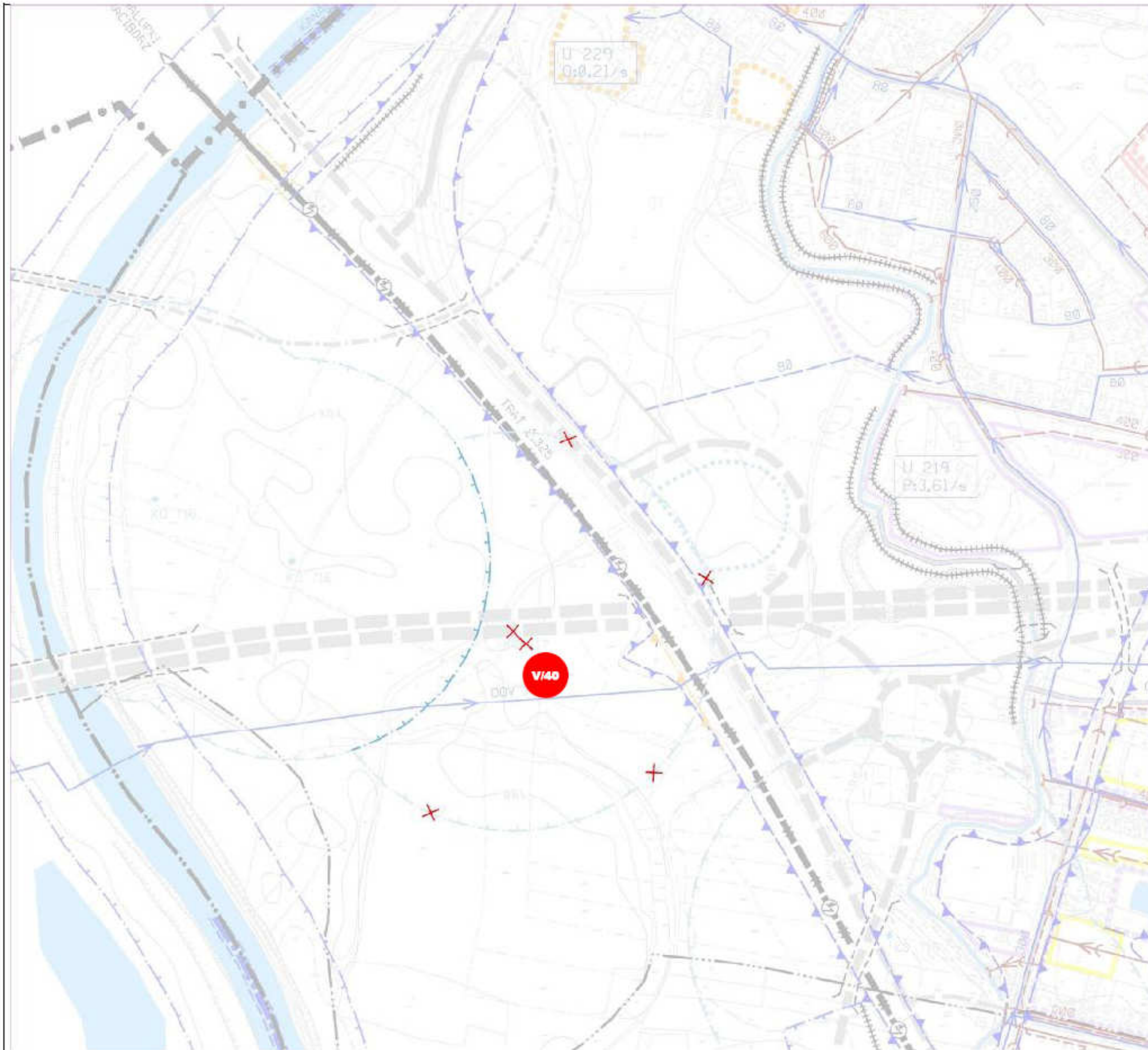
VÝKRES:

**B.3.1. NÁVRH TECHNICKÉHO VYBAVENÍ - VODNÍ
HOSPODÁŘSTVÍ**

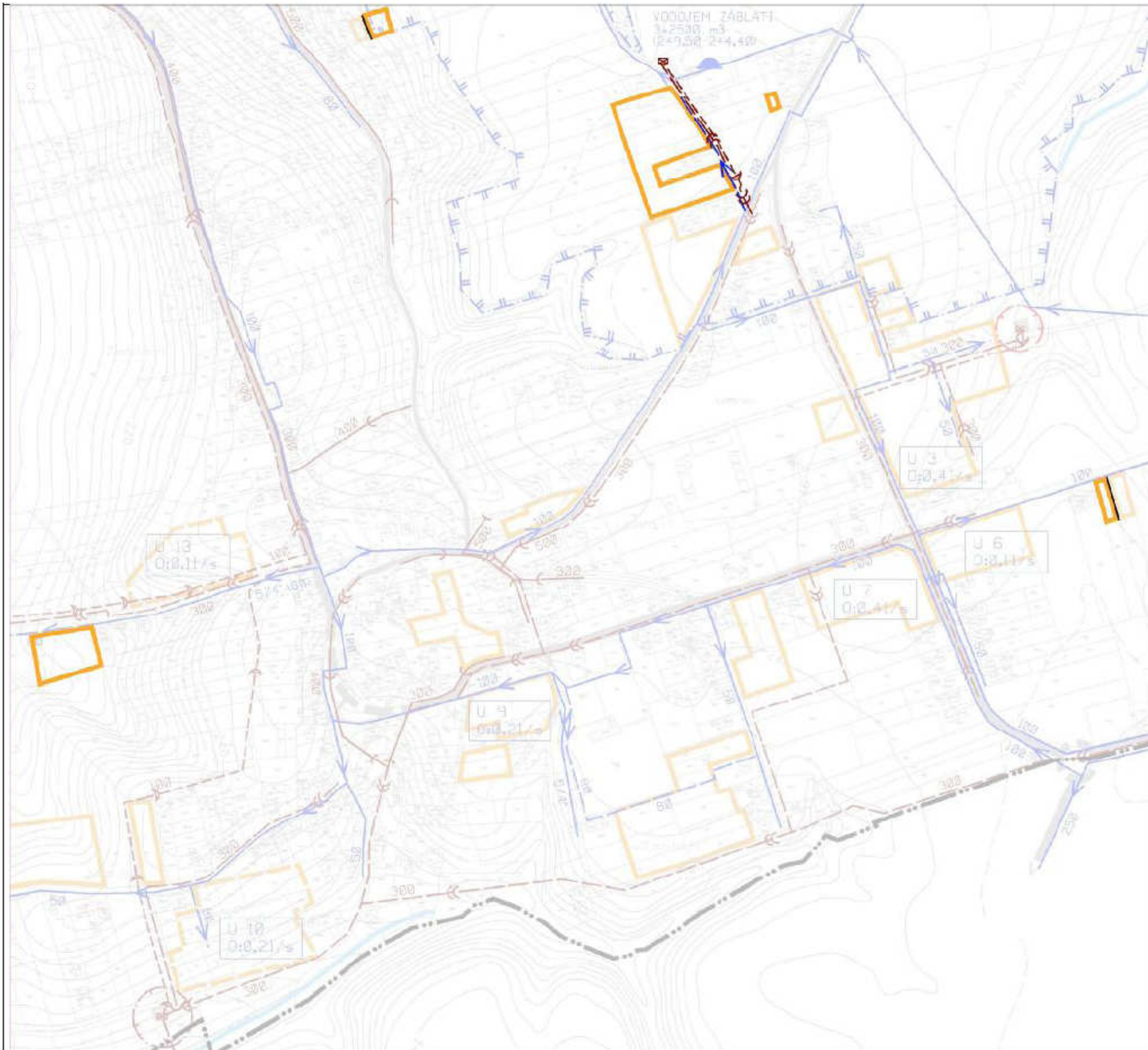
MAPOVÁ SEKCE: 5-5 MĚŘITKO: 1:5000

PŘEDMĚT ZMĚNY:

- ZRUŠENÍ VRTU ČHMÚ VČETNĚ OCHRANNÝCH PÁSEM (V/40)



ZMĚNA GRAFICKÉ ČÁSTI:
 VÝKRES:
B.3.1. NÁVRH TECHNICKÉHO VYBAVENÍ - VODNÍ HOSPODÁŘSTVÍ
 MAPOVÁ SEKCE: 6-6 MĚRITKO: 1:5000
 PŘEDMĚT ZMĚNY:
 • ZRUŠENÍ VRTU ČHMÚ VČETNĚ OCHRANNÝCH PÁSEM (V/40)



ZMĚNA GRAFICKÉ ČÁSTI:

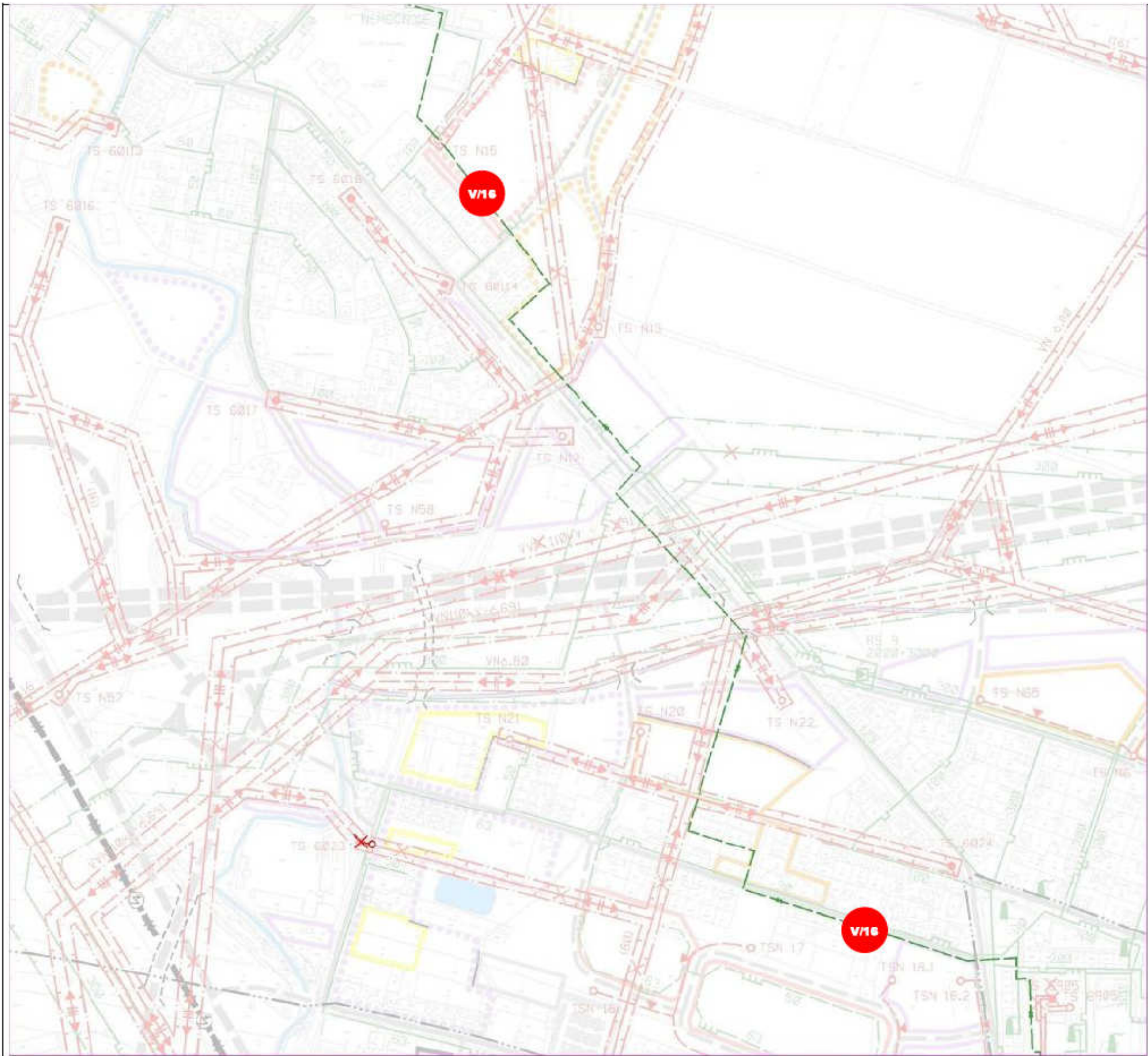
VÝKRES:

**B.3.1. NÁVRH TECHNICKÉHO VYBAVENÍ - VODNÍ
HOSPODÁŘSTVÍ**

MAPOVA SEKCE: 5-8 MĚRITKO: 1:5000

PŘEDMĚT ZMĚNY:

- **NÁVRH DOPLNĚNÍ VODOVODNÍ A KANALIZAČNÍ SÍTĚ :**



ZMĚNA GRAFICKÉ ČÁSTI:

VYKRES:
**B.3.2. NÁVRH TECHNICKÉHO VYBAVENÍ -
 ENERGETIKA.SPOJE**

MAPOVA SEKCE: 6-6 MĚRITKO: 1:5000

PŘEDMĚT ZMĚNY:

- NÁVRH ROZVODU TEPLA (V/16)
- ZMĚNA SITUOVÁNÍ TRAFOSTANICE



ZMĚNA GRAFICKÉ ČÁSTI:

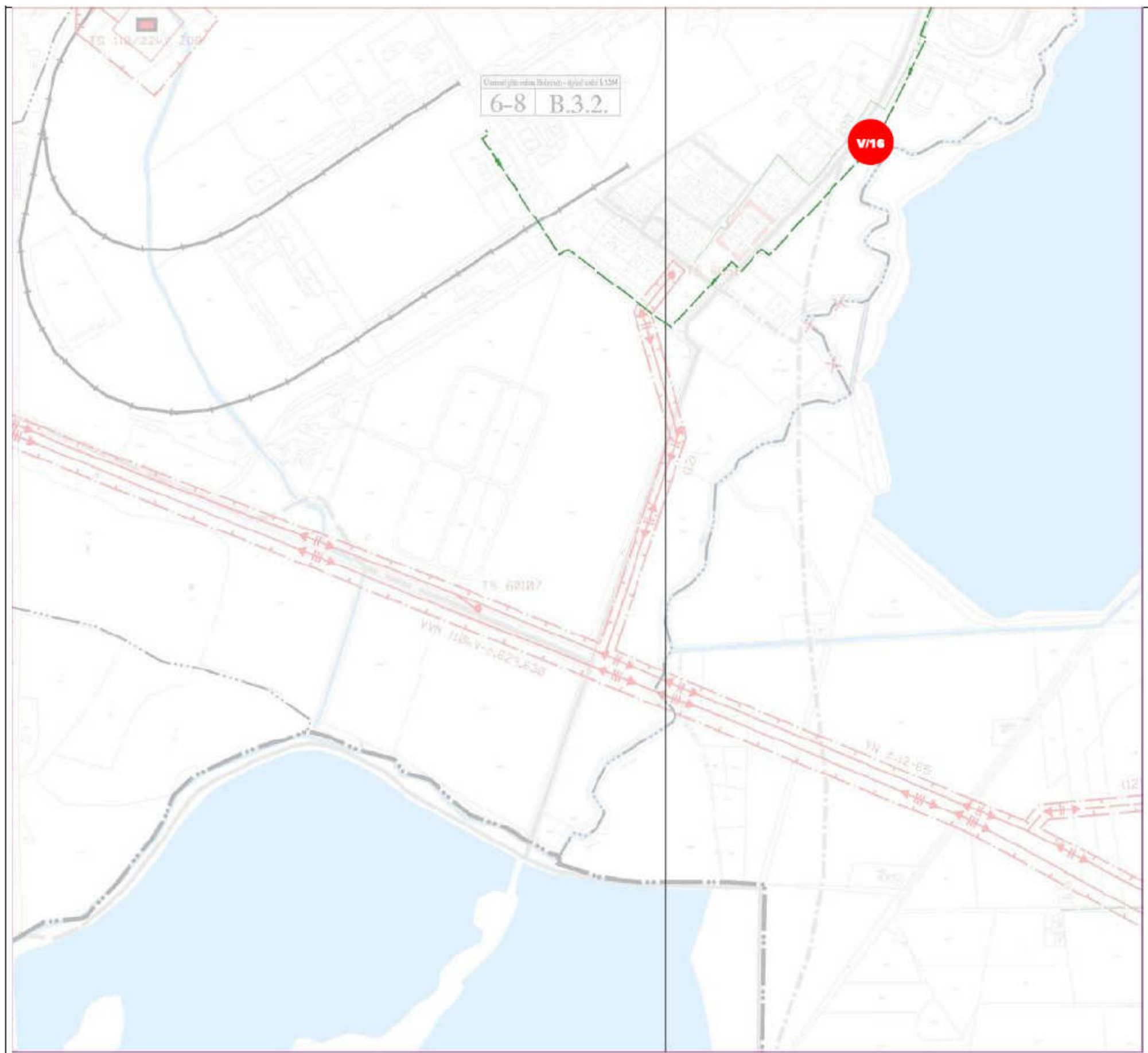
VYKRES:

**B.3.2. NÁVRH TECHNICKÉHO VYBAVENÍ -
ENERGETIKA, SPOJE**

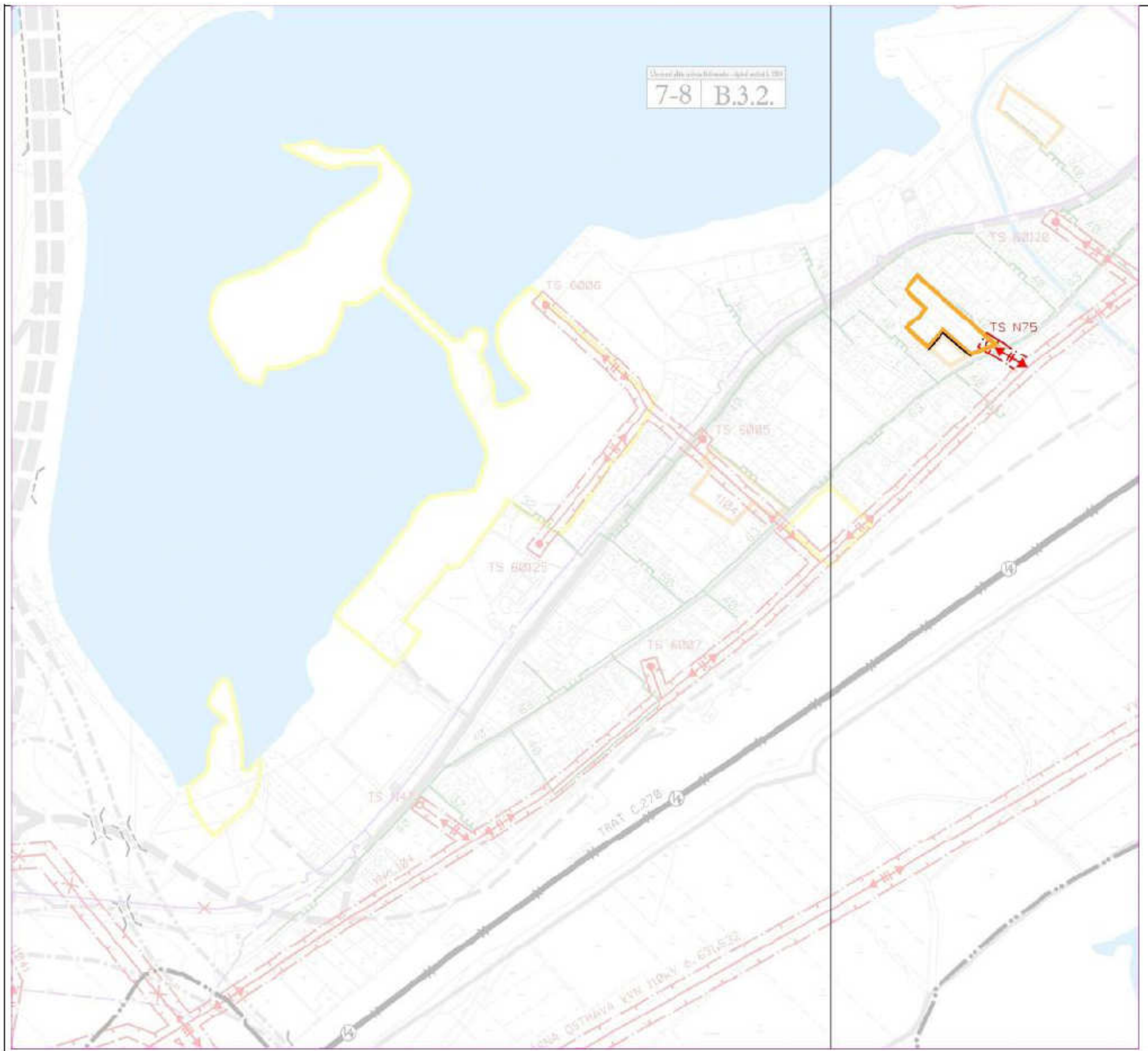
MAPOVA SEKCE: 4-8 MÉRITKO: 1:5000

PŘEDMĚT ZMĚNY:

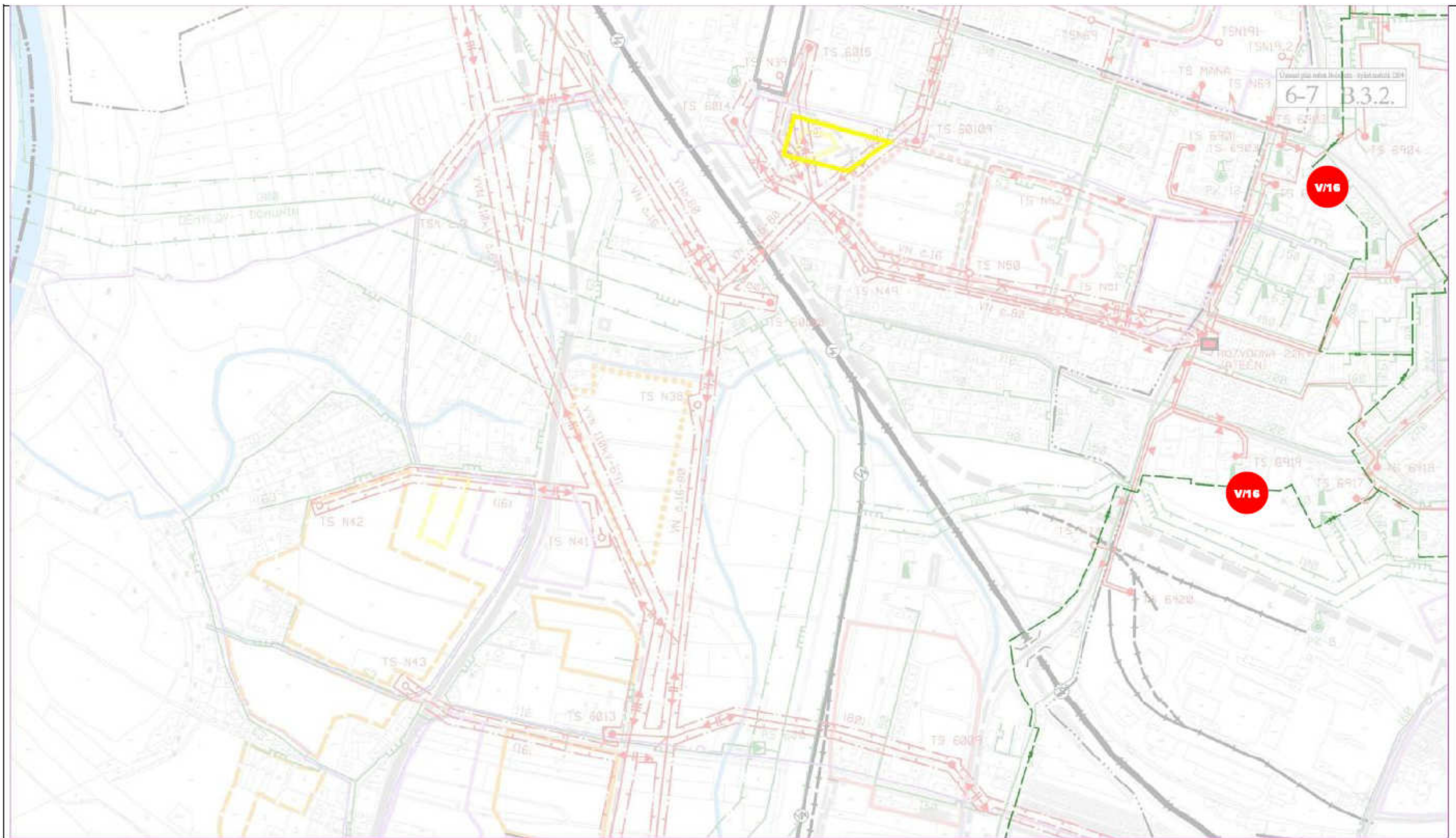
- NÁVRH NOVÉ TRAFOSTANICE Z DŮVODU ROZŠÍŘENÍ PLOCH PRO BYDLENÍ



ZMĚNA GRAFICKÉ ČÁSTI:
 VÝKRES:
**B.3.2. NÁVRH TECHNICKÉHO VYBAVENÍ -
 ENERGETIKA, SPOJE**
 MAPOVÁ SEKCE: 5-8, 6-8 | MĚRITKO: 1 : 5000
 PŘEDMĚT ZMĚNY:
 • NÁVRH ROZVODU TEPLA (V/16)



ZMĚNA GRAFICKÉ ČÁSTI:
 VÝKRES:
**B.3.2. NÁVRH TECHNICKÉHO VYBAVENÍ -
 ENERGETIKA, SPOJE**
 MAPOVÁ SEKCE: 6-8, 7-8 MĚRITKO: 1 : 5000
 PŘEDMĚT ZMĚNY:
 • NÁVRH NOVÉ TRAFOSTANICE Z DŮVODU ROZŠÍŘENÍ PLOCH PRO
 BYDLENÍ



ZMĚNA GRAFICKÉ ČÁSTI:

VÝKRES:

B.3.2. NÁVRH TECHNICKÉHO VYBAVENÍ - ENERGETIKA, SPOJE

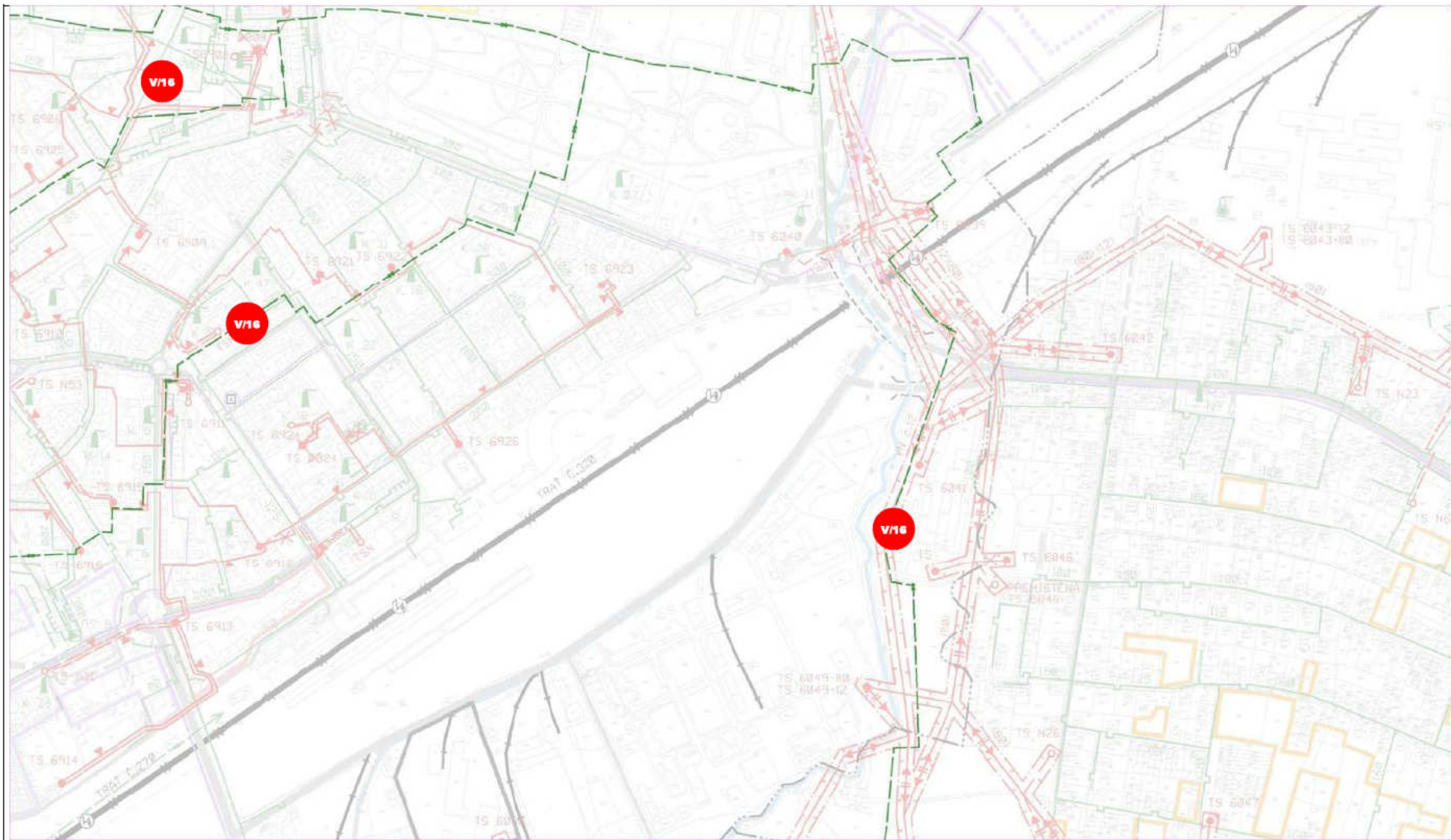
PŘEDMĚT ZMĚNY:

- NÁVRH ROZVODU TEPLA (V/16)

MAPOVÁ SEKCE: 6-7

MĚŘÍTKO: 1 : 5000





ZMĚNA GRAFICKÉ ČÁSTI:

VÝKRES:

B.3.2. NÁVRH TECHNICKÉHO VYBAVENÍ - ENERGETIKA, SPOJE

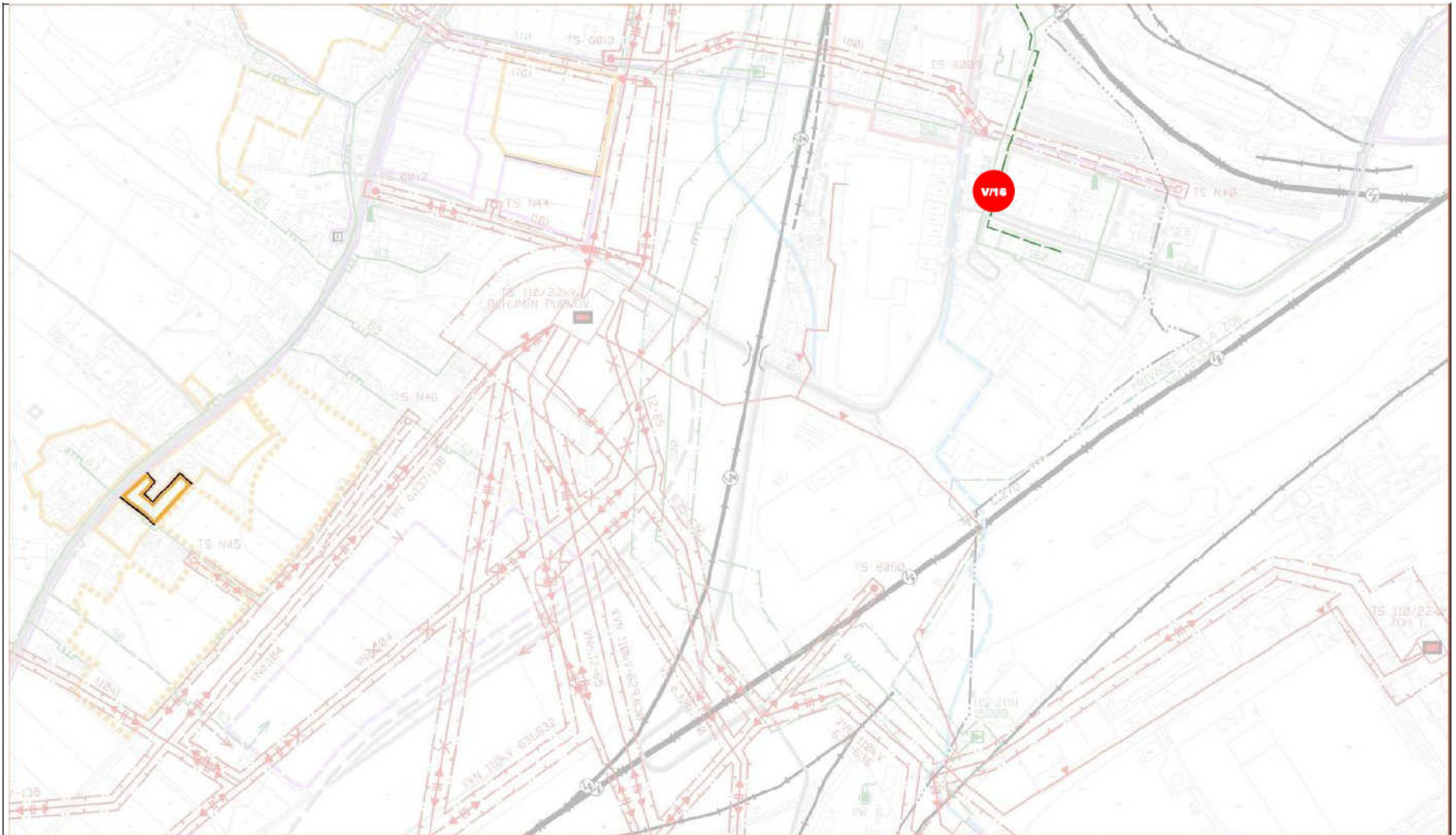
PŘEDMĚT ZMĚNY:

- **NÁVRH ROZVODU TEPLA (V/16)**

MAPOVÁ SEKCE: 5-7

MĚŘÍTKO: 1 : 5000





ZMĚNA GRAFICKÉ ČÁSTI:

VÝKRES:

B.3.2. NÁVRH TECHNICKÉHO VYBAVENÍ - ENERGETIKA, SPOJE

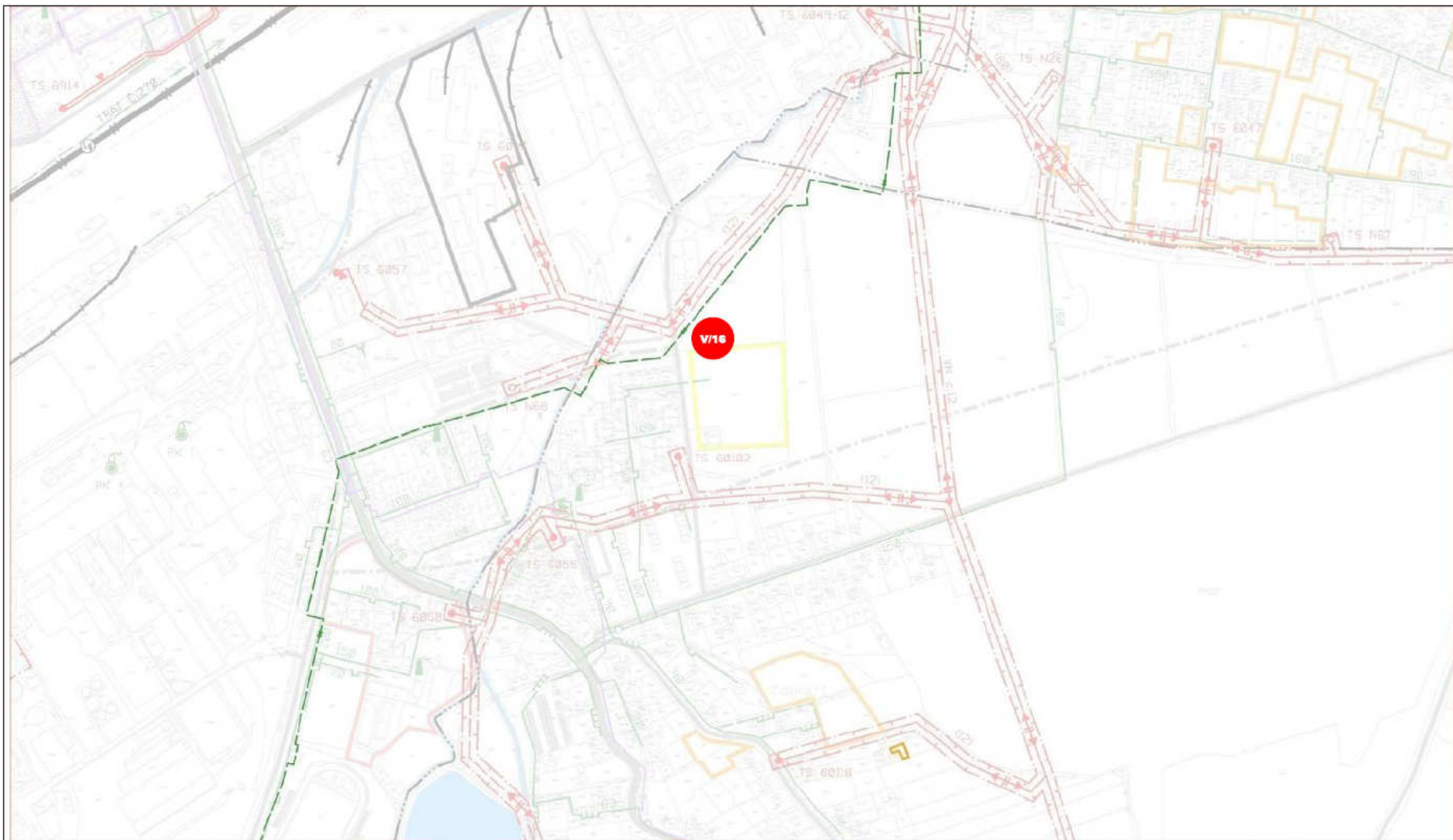
PŘEDMĚT ZMĚNY:

- **NÁVRH ROZVODU TEPLA (V/16)**

MAPOVÁ SEKCE: 6-7

MĚŘITKO: 1 : 5000





ZMĚNA GRAFICKÉ ČÁSTI:

VYKRES:

B.3.2. NÁVRH TECHNICKÉHO VYBAVENÍ - ENERGETIKA, SPOJE

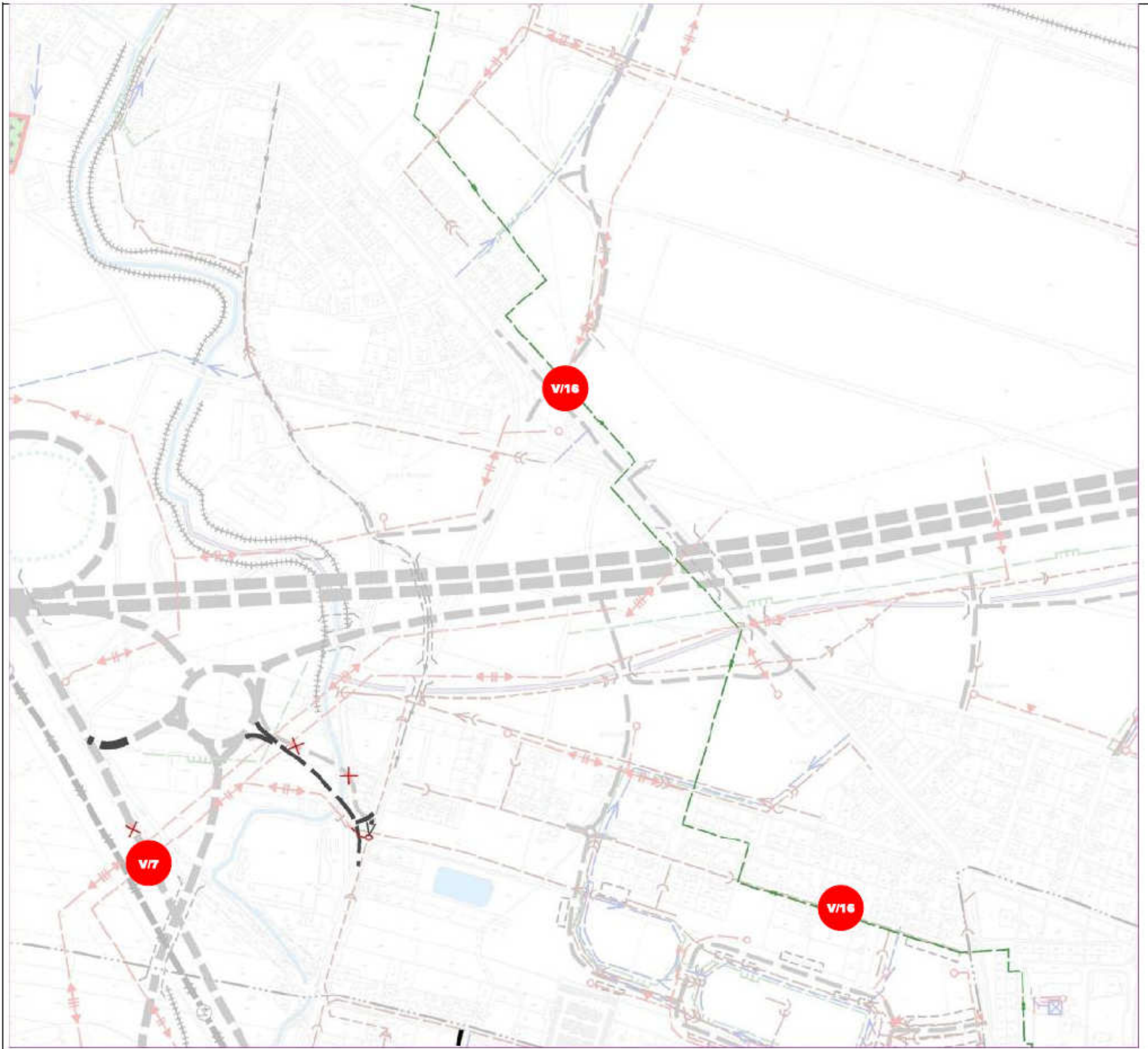
PŘEDMĚT ZMĚNY:

- NÁVRH ROZVODU TEPLA (V/16)

MAPOVÁ SEKCE: 5-7

MĚŘÍTKO: 1:5000





ZMĚNA GRAFICKÉ ČÁSTI:

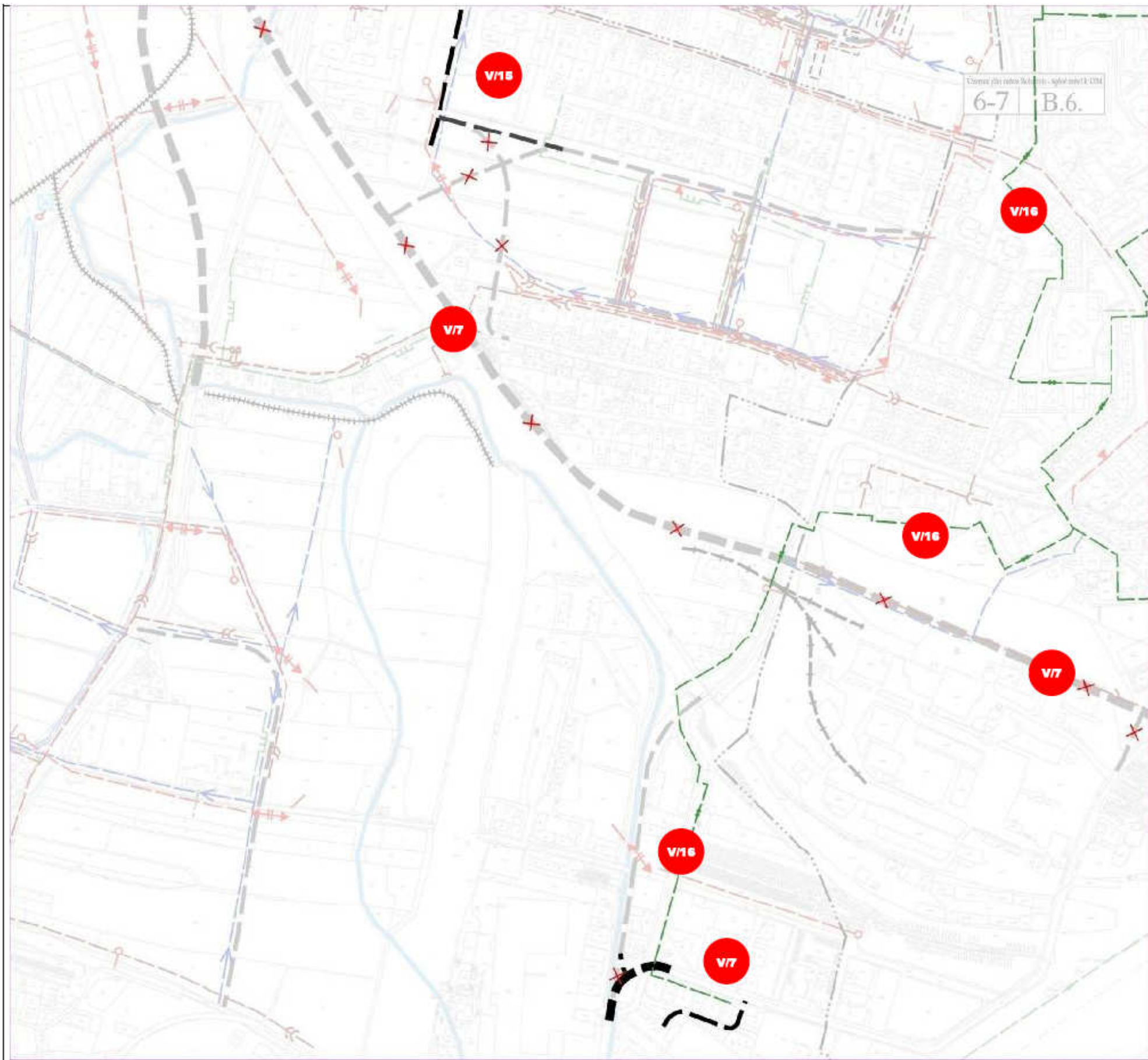
VÝKRES:

B.6. VEŘEJNĚ PROSPĚŠNÉ STAVBY

MAPOVÁ SEKCE: 6-6 MĚŘITKO: 1:5000

PŘEDMĚT ZMĚNY:

- NÁVRH ROZVODU TEPLA (V/16)
- ZMĚNY VE VYMEZENÍ DOPRAVNÍCH STAVEB VYVOLANÉ ZRUŠENÍM PŘELOŽKY SIL II/471 (V/7)

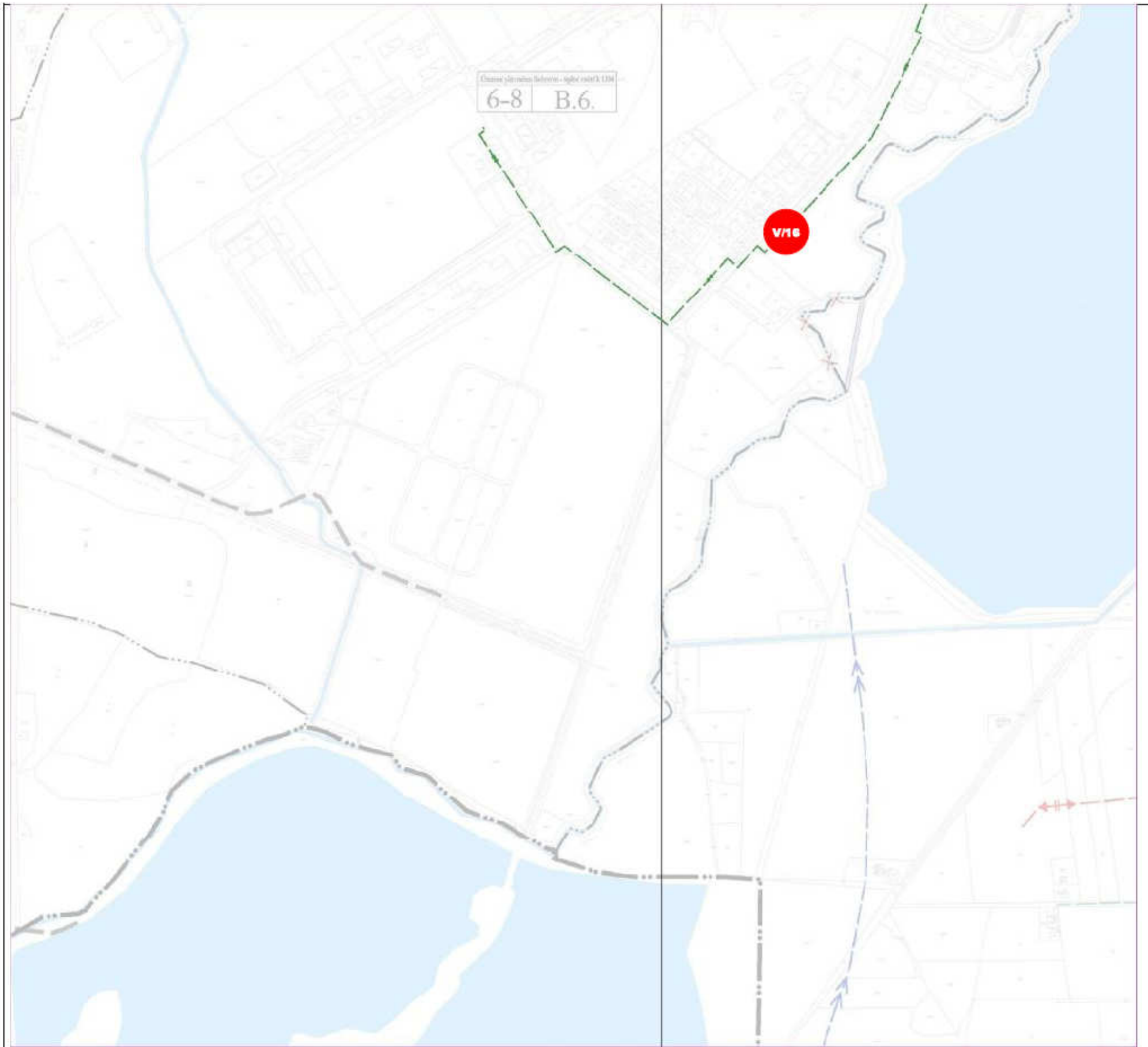


ZMĚNA GRAFICKÉ ČÁSTI:
 VÝKRES:
B.6. VEŘEJNĚ PROSPĚŠNÉ STAVBY

MAPOVÁ SEKCE: 6-7	MĚŘITKO: 1 : 5000
-------------------	-------------------

PŘEDMĚT ZMĚNY:

- NÁVRH ROZVODU TEPLA (V/16)
- ZMĚNY VE VYMEZENÍ DOPRAVNÍCH STAVEB VYVOLANÉ ZRUŠENÍM PŘELOŽKY SIL III/471 (V/7)
- ZMĚNY VYMEZENÍ DOPRAVNÍCH STAVEB VYVOLANÝCH ZMĚNOU Č. V/15
-



ZMĚNA GRAFICKÉ ČÁSTI:
VÝKRES:
B.6. VEŘEJNĚ PROSPĚŠNÉ STAVBY

MAPOVA SEKCE: 5-8, 6-8	MĚŘITKO: 1 : 5000
------------------------	-------------------

PŘEDMĚT ZMĚNY:
• **NÁVRH ROZVODU TEPLA (V/16)**



ZMĚNA GRAFICKÉ ČÁSTI:

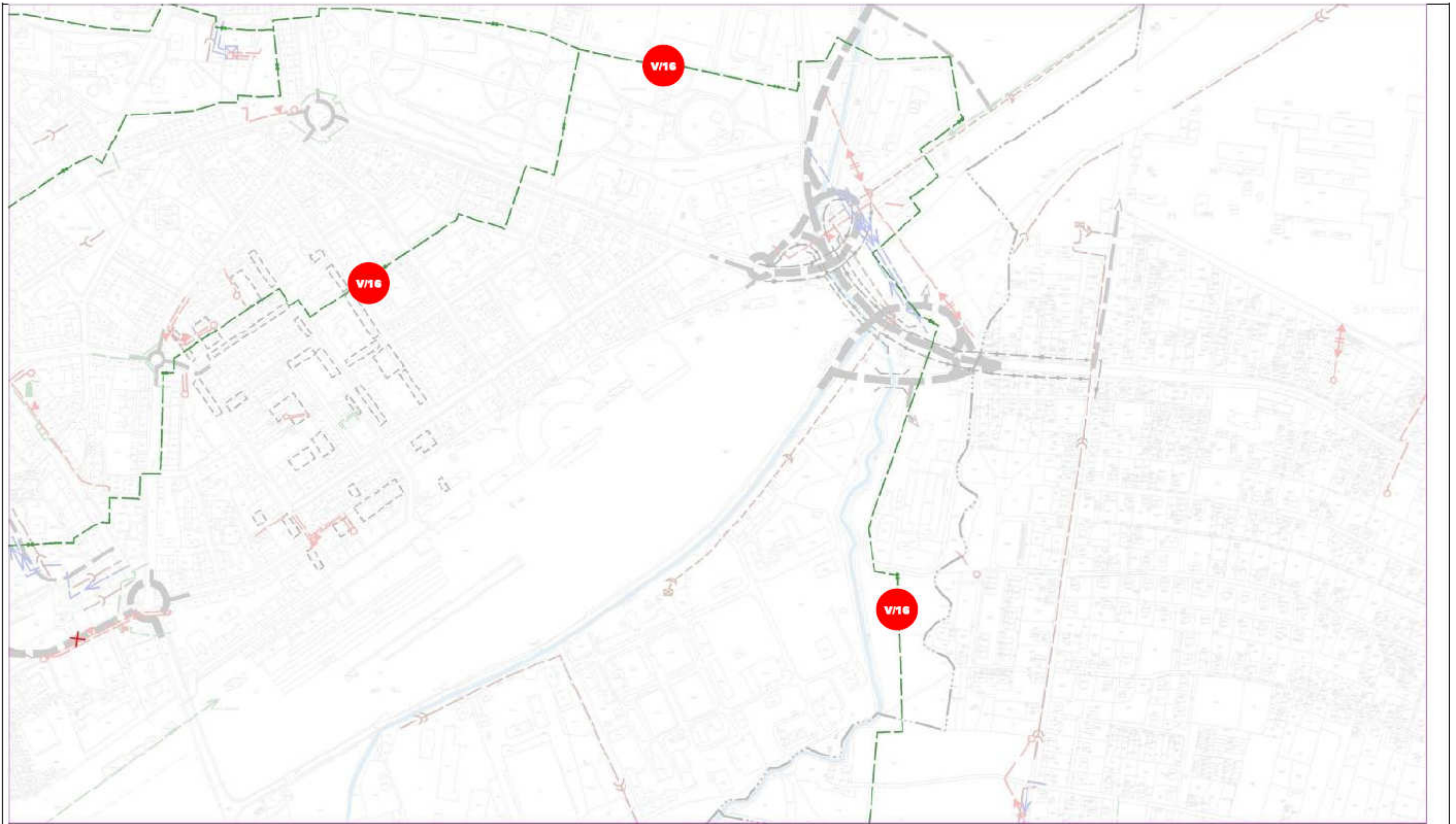
VÝKRES:

B.6. VEŘEJNĚ PROSPĚŠNÉ STAVBY

MAPOVÁ SEKCE: 6-8, 7-8 MĚŘITKO: 1:5000

PŘEDMĚT ZMĚNY:

- NÁVRH VODOHOSPODÁŘSKÉ PLOCHY PRO UMÍSTĚNÍ STAVBY HRÁZE (ZM.Č. V/29)
- DOPLNĚNÍ STAVBY PRO ENERGETIKU VYVOLANOU NAVRHOVANÝMI ZMĚNAMI (NOVÉ PLOCHY PRO BYDLENÍ)



ZMĚNA GRAFICKÉ ČÁSTI:

VÝKRES:

B.6. VEŘEJNĚ PROSPĚŠNÉ STAVBY

PŘEDMĚT ZMĚNY:

- **NAVRH ROZVODU TEPLA (V/16)**

MAPOVÁ SEKCE: 5-7

MĚŘITKO: 1 : 5000





ZMĚNA GRAFICKÉ ČÁSTI:

VÝKRES:

B.6. VEŘEJNĚ PROSPĚŠNÉ STAVBY

PŘEDMĚT ZMĚNY:

- NÁVRH DOPLNĚNÍ STAVEB KANALIZACE A VODOVODNÍ SÍTĚ VYVOLANÝCH ZMĚNAMI
- NÁVRH NOVÉ TRAFOSTANICE VČETNĚ PŘÍPOJKY VN 22KV
-

MAPOVÁ SEKCE: 4-8, 5-8

MĚŘITKO: 1 : 5000



ODŮVODNĚNÍ

I. TEXTOVÁ ČÁST

A) POSTUP PŘI POŘÍZENÍ ÚZEMNÍHO PLÁNU

Vstupní informace:

Výchozí podklady pro zpracování změny č.5 Územního plánu sídelního útvaru Bohumín :

- zadání schválené zastupitelstvem města Bohumín 14.4.2008.
- Územní plán obce Bohumín schválený 10.9.1998
- digitalizace schváleného územního plánu ve znění změn č.1-4 .

V textu uváděné odkazy na jednotlivé strany a kapitoly popř. i označení výkresů se vztahují ke schválenému územnímu plánu .

Grafická část byla provedena digitálně tak, aby bylo zřejmé jaké změny se v jednotlivých výkresech provádějí. Stávající platný územní plán ve znění změny č.1-4 je barevně potlačen, změny jsou provedeny výraznou barvou bez potlačení odstínu v barevnosti a struktuře čar a grafických značek odpovídající platné legendě. Pokud dochází k vložení nových grafických značek, je tato skutečnost zobrazena ve změně legendy.

Změny v grafické části jsou prováděny pouze v lokalitách dotčených změnou (jsou provedeny výřezy z jednotlivých částí – sekcí příslušných výkresů).

Vzhledem k tomu, že změna č.5 v textové části popisuje pouze měněné části (není vyhotoveno v textové části tzv. úplné znění) je nutné při rozhodování v území odvozovat jednotlivé kroky od schváleného územního plánu při zohlednění pozdějších změny.

Změna č.5 územního plánu je zpracována bez konceptu řešení a bez zpracování variant.

Postup při pořízení:

Pořízení změny územního plánu sídelního útvaru Bohumín (dále jen ÚPNSÚ) bylo zastupitelstvem města Bohumín schváleno na únorovém zasedání dne 28.2.2007 usnesením č. 30/3. Na základě tohoto rozhodnutí zahájil stavební odbor Městského úřadu v Bohumíně provádění průzkumů a rozborů území, jelikož pro území Bohumína nejsou pořízeny územně analytické podklady, ze kterých se při zpracování zadání změny územního plánu vychází. (§ 185 odst. 3 zákona č. 183/2006 Sb., o územním plánování a stavebním řádu - stavební zákon).

Na základě provedených průzkumů a rozborů území, byla zastupitelstvu města předložena zpráva o vyhodnocení jednotlivých požadavků na provedení změny územního plánu, která byla schválena na zasedání zastupitelstva dne 12. září 2007 usnesením č. 89/6. Do návrhu zadání změny č. 5 územního plánu sídelního útvaru Bohumín se ještě promítl jeden požadavek, který byl projednán schválen na jednání zastupitelstva města dne 14. listopadu 2007 usnesením č. 100/7.

Stavební odbor poté zpracoval návrh zadání změny č. 5 územního plánu sídelního útvaru Bohumín, který následně projednával v období od 10. prosince 2007 do 8. ledna 2008. Každý občan obce mohl v uvedené době vznášet své připomínky, dotčené orgány, krajský úřad, ostatní orgány a právnické osoby mohly uplatnit své požadavky a sousední obce své podněty.

Výsledkem projednání bylo vyhodnocení stanovisek a připomínek a jejich zapracování do textu zadání změny č. 5 územního plánu sídelního útvaru Bohumín. Toto zadání bylo zastupitelstvem města schváleno na zasedání dne 14. dubna 2008 usnesením č.141/10.

Na základě schváleného zadání byl projektantem územního plánu sídelního útvaru Bohumín (Ing. arch. Jaroslav Haluza) zpracován návrh změny č. 5 územního plánu, který byl předán pořizovateli v lednu 2009. Dne 13. února 2009 pořizovatel oznámil společné jednání o návrhu změny územního plánu, které se konalo dne 9. března 2009 a v souladu se stavebním zákonem mohly dotčené orgány uplatnit svá stanoviska ve lhůtě 30 dnů ode dne společného projednání (tj. do 8. dubna 2009). Na základě výsledku projednání pořizovatel požádal dne 14. dubna 2009 Krajský úřad Moravskoslezského kraje o posouzení návrhu změny územního plánu v souladu s ustanovením § 51 odst. 1 stavebního zákona. Uvedené posouzení pořizovatel obdržel dne 14. května 2009 a provedl jeho vyhodnocení, které bylo posouzeno zastupitelstvem města Bohumín.

Dne 1. června 2009 pořizovatel oznámil veřejné projednání změny územního plánu, kdy stanovil, že ve lhůtě od 16. června do 15. července 2009 je možno nahlédnout do návrhu změny územního plánu u pořizovatele a zároveň byl návrh vystaven způsobem umožňující dálkový přístup (na internetových stránkách města). Toto oznámení bylo vyvěšeno rovněž na úřední desce od 1. června do 15. července 2009. Poslední den uvedené lhůty se konalo veřejné projednání za účasti projektanta územního plánu. Nejpozději při tomto jednání bylo možno podávat připomínky, námítky a stanoviska k návrhu uvedené změny územního plánu. Na základě obou projednání pořizovatel zpracoval vyhodnocení doručených stanovisek a připomínek.

Provedené vyhodnocení nemělo ve svém důsledku vliv na podobu návrhu změny územního plánu a tento nemusel být upravován.

B) VYHODNOCENÍ SOULADU ZMĚNY ÚZEMNÍHO PLÁNU S POLITIKOU ÚZEMNÍHO ROZVOJE ČR

Změna územního plánu sídelního útvaru Bohumín je v souladu s Politikou územního rozvoje ČR 2008.

C) VYHODNOCENÍ SOULADU ZMĚNY ÚP S ČÁSTÍ ÚP VÚC OSTRAVA-KARVINÁ, KTERÁ NEPOZBYLA PLATNOST (§ 187 Odst. 7 ZÁKONA Č.183/2006 SB.)

Změna územního plánu sídelního útvaru Bohumín je v souladu s částí Územního plánu velkého územního celku Ostrava - Karviná, která nepozbyla platnost dle §187 odst.7 zák. číslo 183/2006 Sb..

D) ÚDAJE O SPLNĚNÍ ZADÁNÍ PRO ZPRACOVÁNÍ NÁVRHU ZMĚNY

Zadání bylo splněno ve všech bodech s výjimkou bodu 10 kap.d) na str.11.

Odůvodnění :

změna územního plánu nemůže zobrazovat a řešit podrobnosti náležející regulačnímu plánu.

E) KOMPLEXNÍ ZDŮVODNĚNÍ PŘIJATÉHO ŘEŠENÍ ZMĚNY

Pokud je dále v textu a grafické části použito označení změn číslem, chápe se tímto označení změny dle vložené tabulky. Změny jsou označeny čísly - první římská číslice znamená označení pořadí

změny územního plánu, druhá arabská číslice znamená označení změny provedené v rámci této změny územního plánu. Vzhledem k tomu, že v zadání byly změny označeny nesouvislou číselnou řadou a kombinací písmen a číslic, bylo označení změn upraveno. Vztah obou značení je patrný z vložené tabulky seznamu změn.

označení změny		Popis změny
v grafické části změny	dle zadání	
V/1	X2, 17	změna funkčního využití pozemku č. 2380/4 k.ú. Nový Bohumín na zahradu
V/2	X4, 19	změna funkčního využití pozemku č. 484 k.ú. Vrbice nad Odrou na zahradu
V/3	X11	změna funkčního využití části pozemku č. 967/11, 967/13, 967/14, 967/15 k.ú. Záblatí u Bohumína na bydlení
V/4	X12	změna funkčního využití části pozemku č. 940/1, 940/2, 940/3, 940/4, 940/6, 940/7 940/8 k.ú. Záblatí u Bohumín na zahradu
V/5	X13	změna funkčního využití pozemku č. 206, 211 k.ú. Vrbice nad Odrou na bydlení
V/6	X15	změna funkčního využití pozemku č. 138, 141, 142/3, 143, 144/2, 144/3 k.ú. Pudlov na bydlení
V/7	G	změna využití plochy Rafinérského lesíku a vypuštění navržené přeložky silnice II/471
V/8	I	doplnění plochy bydlení u stavby dálnice D 47 na základě zpracované dokumentace stavby objekt bydlení zůstává zachován
V/9	L	doplnění plochy rekreace (zahrádkářské osady) na ul. Budovatelská
V/10	V	změna plochy rekreace na plochu dopravních zařízení (parkovací plocha)
V/11	4	změna funkčního využití pozemku č. 1095/1, 1095/3 k.ú. Skřečoň na plochu bydlení
V/12	7	změna funkčního využití části pozemku č. 971, 972, 973 k.ú. Záblatí u Bohumína na zahradu
V/13	14	změna funkčního využití části pozemku č. 1242/8 k.ú. Starý Bohumín na zahradu
V/14	30	změna funkčního využití části pozemku č. 411 k.ú. Záblatí u Bohumína na bydlení
V/15	38	změna funkčního využití pozemku č. 1177/2, 1177/8 k.ú. Pudlov na výrobu a skladování
V/16	39	rozvod horkovodu pro centrální část města z elektrárny Dětmárovice
V/17	40	změna funkčního využití části pozemku č. 1462//16 k.ú. Záblatí u Bohumína na bydlení
V/18	41	změna funkčního využití části pozemku č. 523/1, 524/1, 529/1 k.ú. Záblatí u Bohumína na zahradu
V/19	44	změna funkčního využití části pozemku č. 967/16 k.ú. Záblatí u Bohumína na bydlení

V/20	50	změna funkčního využití pozemku č. 1052/3 k.ú. Skřečoš na bydlení
V/21	54	změna funkčního využití pozemku č. 65/2 k.ú. Pudlov na zahradu
V/22	65	změna funkčního využití pozemku č. 949/3 k.ú. Záblatí u Bohumína na bydlení
V/23	67	změna funkčního využití části pozemku č. 412 k.ú. Záblatí u Bohumína na bydlení
V/24	74	změna funkčního využití pozemku č. 1413/2, 1413/3 k.ú. Záblatí u Bohumína na bydlení
V/25	75	změna funkčního využití pozemku č. 1418 k.ú. Záblatí u Bohumín na bydlení
V/26	78	změna funkčního využití pozemku č. 1401/2, 1407/3 k.ú. Záblatí u Bohumína na bydlení,
V/27	86	změna funkčního využití pozemku č. 146/1, 146/3 k.ú. Pudlov na bydlení
V/28	88	Změna funkčního využití pozemku č. 1396, 1406 k.ú. Nový Bohumín na výrobu a sklady
V/29	95	protipovodňová hráz Vrbice
V/30	100	změna funkčního využití části pozemku č. 1915/1 k.ú. Skřečoš na bydlení
V/31	101	změna funkčního využití pozemku č. 967/12 k.ú. Záblatí u Bohumína na bydlení
V/32	107	změna funkčního využití pozemku č. 2155/1, 2155/2 k.ú. Nový Bohumín na zahradu
V/33	109	změna funkčního využití části pozemku č. 943/1 a 944/2 k.ú. Záblatí u Bohumín na zahradu
V/34	110	změna funkčního využití pozemku č. 201, 203 k.ú. Vrbice nad Odrou na bydlení
V/35	112	změna funkčního využití části pozemku č. 1029 k.ú. Záblatí u Bohumína na bydlení
V/36	114	změna funkčního využití pozemku č. 1438, 1431 k.ú. Záblatí u Bohumína na zahradu
V/37	117	změna funkčního využití části pozemku č. 967/4 k.ú. Záblatí u Bohumína na bydlení
V/38		zrušení části ploch vyhrazených pro ÚSES
V/39		návrh účelových cest vyplývajících ze schválených pozemkových úprav
V/40		zrušení vrtu ČHMÚ včetně ochranného pásma

ODŮVODNĚNÍ ZMĚN PROVEDENÝCH V JEDNOTLIVÝCH KAPITOLÁCH TEXTOVÉ ČÁSTI :

A.1. Úvod, základní údaje

Kapitola není dotčena změnou č.5.

A.2. Vymezení řešeného území a stanovení návrhového období územního plánu

Kapitola není dotčena změnou č.5.

A.3. Zhodnocení jak byly splněny územní a hospodářské zásady a souborné stanovisko

Kapitola není dotčena změnou č.5.

A.4. Závazné části předchozí územně plánovací dokumentace vyššího stupně

Změna vyplývá ze schváleného ÚPVÚC Ostrava-Karviná a ustanovení §187 odst.7 zák.č.183/2006 Sb..

A.5. Požadavky a podmínky pro řešení vzájemných vztahů obce a zájmového území

Kapitola není dotčena změnou č.5.

A.6. Základní rozvojové předpoklady sídelního útvaru

Kapitola není dotčena změnou č.5.

A.7. Urbanistická koncepce,popis a zdůvodnění návrhu

Kapitola není dotčena změnou č.5.

A.8. Návrh regulativů funkčního a prostorového uspořádání území,stanovení limitů a intenzity využití jednotlivých ploch

Změna v podkapitole A.8.3. Návrh regulativů a stanovení limitů pro funkční a prostorové uspořádání území vyplývá z požadavků zadání. Vzhledem k změnám právním předpisům (zák.183/2006 Sb. a souvisejících vyhl.) byla změněna forma tabulek vztahující se k jednotlivým změnám zónám.

A.9. Nároky na plochy mimo zastavěné území města

Kapitola není dotčena změnou č.5.

A.10. Návrh koncepce dopravy

Odůvodnění změny v podkapitole 10.2. Automobilová doprava:

- oddílu 10.2.1. Širší dopravní vztahy

Cílem změny je minimalizovat vedení tranzitní a zbytné cílové a zdrojové dopravy, zejména nákladní, přes obytné území centra města. Při následné aktualizaci ÚP je doporučeno posoudit aktuálnost hájení územního koridoru „jižní obvodové komunikace“.

- oddílu 10.2.2. Komunikační síť

Změnu vyvolalo zrušení záměru na výstavbu západní obvodové komunikace, jejíž funkci přebírá stávající komunikační síť" a změna pojetí funkčních tříd dle aktualizace ČSN 73 6110.

- v oddílu 10.2.2. Komunikační síť v části 10.2.2.2 Výhledové komunikační stavby

Změnu vyvolalo zrušení záměru na výstavbu západní obvodové komunikace podél tratě ČD, jejíž funkci přebírá stávající komunikační síť. Řešení s úrovnovým zabezpečeným přejezdem tratě je v prostorově limitovaném území jediným reálným řešením.

- v oddílu 10.4. Veřejná osobní doprava.

Změnu vyvolalo zrušení záměru na výstavbu západní obvodové komunikace a tím i předpokladu vedení autobusových linek po této komunikaci.

- v oddílu 10.7. Statická doprava.

Nově doplněná plocha na ul. Revoluční zlepší podmínky parkování zejména pro zaměstnaneckou dopravu areálu ŽDB. Orientační kapacita této nově navržené plochy je cca 300 – 320 stání.

A.11. Návrh koncepce technické infrastruktury

A.11.1. Návrh vodního hospodářství

Podkapitola není dotčena změnou č.5.

A.11.2. Návrh energetiky a spojů

Odůvodnění změny v podkapitole A.11.2.4. Zásobování teplem:

Změna akceptuje záměry energetické infrastruktury Moravskoslezského kraje schválené v ÚP VÚC Ostrava – Karviná podle kterých se uvažuje s rozšířením dodávek tepla z Elektrárny Dětmárovice do Bohumína.

Tepelným napáječem 2 x DN350 mm se přivede horká voda do centrální části města Bohumína a rozvede se sítí horkovodních rozvodů do předávacích stanic v jednotlivých blocích a domech, ve kterých nahradí provoz blokových a domovních plynových kotelen. Tepelný výkon soustavy se odhaduje na 40-50 MW. Hlavní předností tohoto řešení je zefektivnění výroby tepelné energie a zlepšení kvality ovzduší v městě.

A.12. Životní prostředí

Odůvodnění změny v podkapitole A.12.2. Návrh místního územního systému ekologické stability:

změna akceptuje změnu trasování nadregionálního biokoridoru v platném VÚC Ostrava – Karviná a Vyhodnocení ÚPN VÚC na území Moravskoslezského kraje provedené Krajským úřadem Moravskoslezského kraje v roce 2007.

A.13. Požadavky z hlediska ochrany půdního fondu, ložisek nerostů, kulturních památek, zájmy civilní obrany a tras nadřazených systému dopravního a technického vybavení území

A.13.1. Vyhodnocení záboru zemědělského a lesního půdního fondu

viz kap. G. odůvodnění

A.13.5. Ochrana tras nadřazených systémů dopravního a technického vybavení území

Podkapitola není dotčena změnou č.5.

A.14. Veřejné prospěšné stavby, opatření ve veřejném zájmu

Odůvodnění změny v podkapitole A.14.1. Veřejně prospěšné stavby, vymezení a nároky

Byla doplněna stavba horkovodního rozvodu v souladu s požadavky zadání (zm. V/16)

A.14.2. Opatření ve veřejném zájmu

Podkapitola není dotčena změnou č.5.

A.15. Etapizace

Kapitola není dotčena změnou č.5.

A.16. Urbanistická ekonomie

Kapitola není dotčena změnou č.5.

A.17. Závěr, doporučení dalšího postupu při zpracovávání podrobnější ÚPD na jednotlivá problémová území města

Kapitola není dotčena změnou č.5.

A.18. Doporučení jak pracovat s územním plánem

Kapitola není dotčena změnou č.5.

A.19. Seznam zkratk použitých v textové části

Kapitola není dotčena změnou č.5.

A.20. Údaje o počtu listů změny územního plánu a počtu výkresů k němu připojené grafické části

Vložení nové kapitoly na závěr textové části souvisí s potřebou srozumitelně vymezit rozsah provedených změn v členění na výrokovou část a odůvodnění.

F) INFORMACE O VÝSLEDCÍCH VYHODNOCENÍ VLIVŮ NA UDRŽITELNÝ ROZVOJ ÚZEMÍ

V rámci zpracování změny územního plánu obce Bohumín č.5 nebyly posuzovány vlivy na udržitelný rozvoj území.

G) VYHODNOCENÍ PŘEDPOKLÁDANÝCH DŮSLEDKŮ ZMĚNY ÚZEMNÍHO PLÁNU NA ZEMĚDĚLSKÝ PŮDNÍ FOND A POZEMKY URČENÉ K PLNĚNÍ FUNKCE LESA.

Kapitola je dotčena změnou č.5 v následujícím rozsahu:

Vyhodnocení záboru půdy pro změnu územního plánu je zpracováno podle zákona č.231/1999 Sb., o ochraně zemědělského půdního fondu (úplné znění jak vyplývá z pozdějších změn), vyhlášky MŽP č. 13/1994 Sb., kterou se upravují některé podrobnosti ochrany ZPF, Metodického pokynu MŽP ČR (č.j. OOLP/1076/96) k odnímání půdy ze ZPF a zákona 289/1995 Sb. o lesích a o změně a o doplnění některých zákonů (lesní zákon).

Podklady:

- údaje o druzích pozemků z podkladů Katastru nemovitostí – www. nahlizenidokn. cz
- leden 2009

Kvalita zemědělských pozemků

Mění se charakteristika hlavních půdních jednotek podle vyhlášky č. 546/2002 Sb., kterou se mění vyhláška č. 327/1998 Sb., kterou se stanoví charakteristika bonitovaných půdně ekologických jednotek a postup pro jejich vedení a aktualizace. HPJ pro plochy řešené Změnou č. 5 :

21 - Půdy arenického subtypu, regozemě, pararendziny, kambizemě, popřípadě i fluvizemě na lehkých, nevododržných, silně výsušných substrátech.

43 - Hnědozemě luvické, luvizemě oglejené na sprašových hlínách (prachovicích), středně těžké, ve spodině i těžší, bez skeletu nebo jen s příměsí, se sklonem k převlhčení.

47 - Pseudogleje modální, pseudogleje luvické, kambizemě oglejené na svahových (polygenetických) hlínách, středně těžké, ve spodině těžší až středně skeletovité, se sklonem k dočasnému zamokření.

58 - Fluvizemě glejové na nivních uloženinách, popřípadě s podloží teras, středně těžké nebo středně těžké lehčí, pouze slabě skeletovité, hladina vody níže 1 m, vláhové poměry po odvodnění příznivé.

59 - Fluvizemě glejové na nivních uloženinách, těžké i velmi těžké, bez skeletu, vláhové poměry nepříznivé, vyžadují regulaci vodního režimu.

Změnou č. 5 se do vyhodnocení záboru půdy doplňuje patnáct nových ploch pro individuální bydlení (5/3 až 5/5, 5/8 až 5/14, 5/16 až 5/19 a 5/31), plocha pro bydlení smíšené 5/30, sedm ploch pro zahrady (5/1, 5/5, 5/6, 5/7, 5/15, 5/29, 5/33), plocha pro ochrannou zeleň 5/20, plocha vodohospodářská 5/32 a tři plochy pro dopravu (5/21, 5/34, 5/35)

Zábor půdy se Změnou č. 5 zvyšuje celkem o 13,91 ha, Z toho je 6,83 ha zemědělských pozemků.

Meliorace – zábor odvodněných zemědělských pozemků se Změnou č. 5 zvyšuje o 2,87 ha. Plochy jsou uvedeny v tabulce č. 2.

Plocha ZF - 5/22 – VZ – 5,49 ha ostatních ploch. Nejedná se o zábor půdy. Navržena je úprava stávajících ploch, které v současné době již slouží jako veřejná zeleň.

Plocha ZF – 5/36 – PS – 3,62 ha ostatních ploch. Nejedná se o zábor. Navržena je změna funkčního využití plochy stávajícího výrobního areálu na plochu pro průmysl a sklady.

Změny navrženého funkčního využití ploch jejichž zábor byl obsažen ve schváleném vyhodnocení záboru půdy v Návrhu ÚPNSÚ Bohumín, a ve Změně č. 1 až 4 územního plánu:

V grafické příloze jsou tyto původní plochy označeny červenou barvou.

Plocha 5/23 – SR – není nový zábor. Jedná se o změnu tvaru a funkčního využití části plochy 130 – OZ (ochranná zeleň) a plochy 131 - SR (sport a rekreace) na plochu pro sport a rekreaci.

Plocha 5/24 – D - není nový zábor. Jedná se o změnu funkčního využití části plochy 130 – OZ (ochranná zeleň) a plochy a části plochy 28 – D (doprava) na plochu pro dopravu.

Plocha 25 – OZ – není nový zábor. Jedná se o změnu funkčního využití části plochy 28 – D (doprava) na plochu pro ochrannou zeleň.

Plocha 5/26 – PS – není nový zábor. Jedná se o změnu funkčního využití části plochy 130 – OZ (ochranná zeleň) a plochy a části plochy 28 – D (doprava) na plochu pro průmyslovou výstavbu a sklady.

Plocha 5/27 – D – Jedná se jen o malý posun a úpravu trasy části plochy 28 – D. Zábor půdy se touto úpravou nemění.

Plocha 5/28 – D – Jedná se jen o malý posun a úpravu trasy části plochy 28 – D. Zábor půdy se touto úpravou nemění.

Rušení návrhových ploch jejichž zábor byl obsažen ve schváleném vyhodnocení záboru půdy v Návrhu ÚPNSÚ Bohumín, a ve schválené Změně 1 až 4 územního plánu:

Plocha 119 – OZ – 2,60 ha orné půdy.

Část plochy 28 – D – 0,97 ha.

Celkem se ze schváleného záboru půdy vypouští 3,57 ha zemědělských pozemků.

Předpokládané odnětí půdy podle funkčního členění ploch

tabulka č.1

označení změny, funkce	celková výměra půdy ha	z toho pozemky			z celkového odnětí zemědělských pozemků		
		nezemědělské ha	lesní ha	zemědělské ha	orná ha	zahrady ha	TTP ha
5/3 – IV	0,08	-	-	0,08	0,08	-	-
5/4 – IV	0,22	-	-	0,22	0,22	-	-
5/5 – IV	0,29	-	-	0,29	0,29	-	-
5/8 – IV	0,13	-	-	0,13	0,13	-	-
5/9 – IV	0,15	-	-	0,15	0,07	0,08	-
5/10 – IV	0,17	0,03	-	0,14	0,14	-	-
5/11 – IV	0,09	-	-	0,09	0,09	-	-
5/12 – IV	0,04	-	-	0,04	0,04	-	-
5/13 – IV	1,30	-	-	1,30	1,30	-	-
5/14 – IV	0,93	-	-	0,93	0,93	-	-
5/16 – IV	0,10	-	-	0,10	0,10	-	-
5/17 – IV	0,03	-	-	0,03	0,03	-	-
5/19 - IV	0,47	-	-	0,47	0,32	0,15	-
5/31 - IV	0,52	-	-	0,52	0,52	-	-
celkem IV	4,52	0,03	-	4,49	4,26	0,23	-
5/30 - SM	0,29	0,01	-	0,28	-	0,28	-
5/1 – ZA	0,17	-	-	0,17	0,17	-	-
5/2 – ZA	0,45	-	-	0,45	0,08	-	0,37
5/6 – ZA	0,09	0,09	-	-	-	-	-
5/7 – ZA	0,05	0,05	-	-	-	-	-
5/15 - ZA	0,06	0,03	-	0,03	-	-	0,03
5/18 - ZA	0,27	0,22	-	0,05	0,05	-	-
5/29 – ZA	0,08	-	-	0,08	0,08	-	-
5/33 - ZA	0,44	-	-	0,44	0,44	-	-
5/37 - ZA	0,03	-	-	0,03	0,03	-	-
celkem ZA	1,64	0,39	-	1,25	0,85	-	0,40
5/20 - ZO	0,77	0,18	0,15	0,44	0,44	-	-
5/21 – D	1,03	1,03	-	-	-	-	-
5/34 – D	0,08	0,08	-	-	-	-	-
5/35 - D	0,02	0,02	-	-	-	-	-
celkem D	1,13	1,13	-	-	-	-	-
5/32 - WP	5,59	5,19	-	0,40	0,40	-	-
celkem zm 5	13,94	6,93	0,15	6,86	5,95	0,51	0,40

Předpokládané odnětí zemědělských pozemků ze ZPF

tabulka č.2

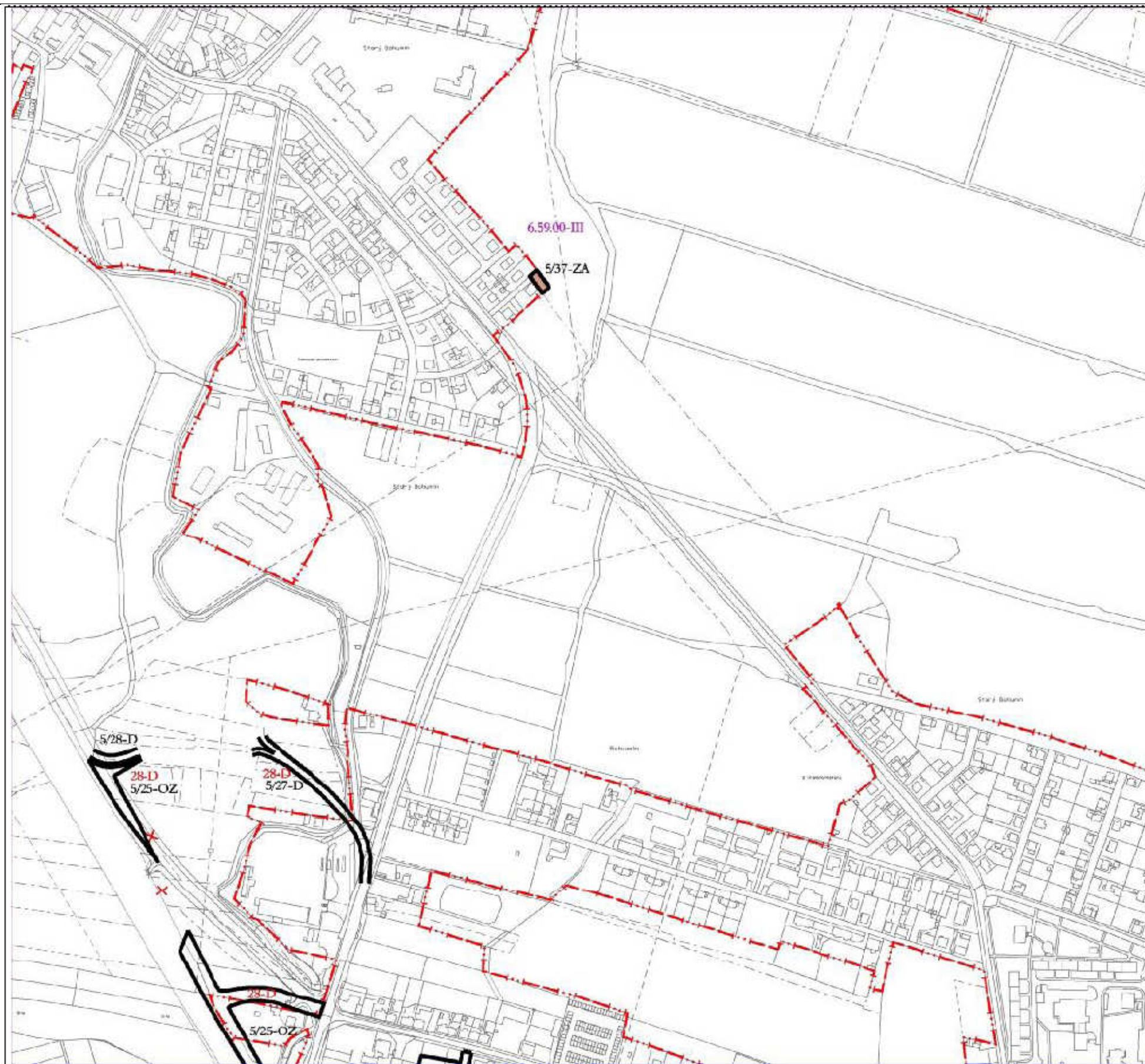
katastrální území	označení změny, funkce	odnětí zemědělských pozemků ha	druh pozemku	kód BPEJ	třída ochrany	odvodnění ha
N.Bohumín	Σ 5/1 - ZA	0,17	2	6.59.00	III	-
"	5/2 - ZA	0,08	2	6.59.00	III	-
"	"	0,37	7	6.59.00	III	-
"	Σ 5/2 - ZA	0,45	-	-	-	-
Skřečůň	Σ 5/3 - IV	0,08	2	6.58.00	II	-
"	Σ 5/4 - IV	0,22	2	6.43.00	I	0,22
"	Σ 5/5 - IV	0,29	2	6.43.00	I	0,29
Záblatí	Σ 5/8 - IV	0,13	2	6.43.00	I	-
"	5/9 - IV	0,07	2	6.43.00	I	-
"	"	0,08	5	6.43.00	I	-
"	Σ 5/9 - IV	0,15	-	-	-	-
"	Σ 5/10 - IV	0,14	5	6.43.00	I	-
"	Σ 5/11 - IV	0,09	2	6.43.10	II	-
"	Σ 5/12 - IV	0,04	2	6.43.00	I	-
"	Σ 5/13 - IV	1,30	2	6.43.00	I	1,30
"	Σ 5/14 - IV	0,93	2	6.43.00	I	0,93
"	Σ 5/15 - ZA	0,03	7	6.47.42	IV	-
"	Σ 5/16 - IV	0,10	2	6.47.10	III	0,10
"	Σ 5/17 - IV	0,03	2	6.47.10	III	0,03
"	Σ 5/18 - ZA	0,05	2	6.47.42	IV	-
"	5/19 - IV	0,32	2	6.21.10	V	-
"	"	0,15	5	6.47.10	III	-
"	Σ 5/19 - IV	0,47	-	-	-	-
"	Σ 5/20 - ZO	0,44	2	6.59.00	III	-
Vrbice n.O.	Σ 5/29 - ZA	0,08	2	6.58.00	II	-
"	Σ 5/30 - SM	0,28	5	6.58.00	II	-
"	Σ 5/31 - IV	0,52	2	6.58.00	II	-
"	5/32 - WP	0,10	2	6.56.00	I	-
"	"	0,30	2	6.58.00	II	-
"	Σ 5/32 - WP	0,40	-	-	-	-
"	Σ 5/33 - ZA	0,44	2	6.58.00	II	-
St.Bohumín	Σ 5/37 - ZA	0,03	2	6.59.00	III	-
celkem zm5	-	6,86	-	-	-	2,87

Vysvětlivky:

Druh pozemku: 2 - orná půda
5 - zahrada
7 - trvalé travní porosty - TTP

funkční členění: IV - individuální bytová výstavba
SM - smíšené venkovské území
SR - sport a rekreace
D - doprava
WP - vodohospodářské plochy
PS - průmyslová výstavba a sklady
OZ - ochranná zeleň
ZA - zahrady
ZO - ochranná zeleň

II.GRAFIKÁ ČÁST



ZMĚNA GRAFIKÉ ČÁSTI:

VÝKRES:

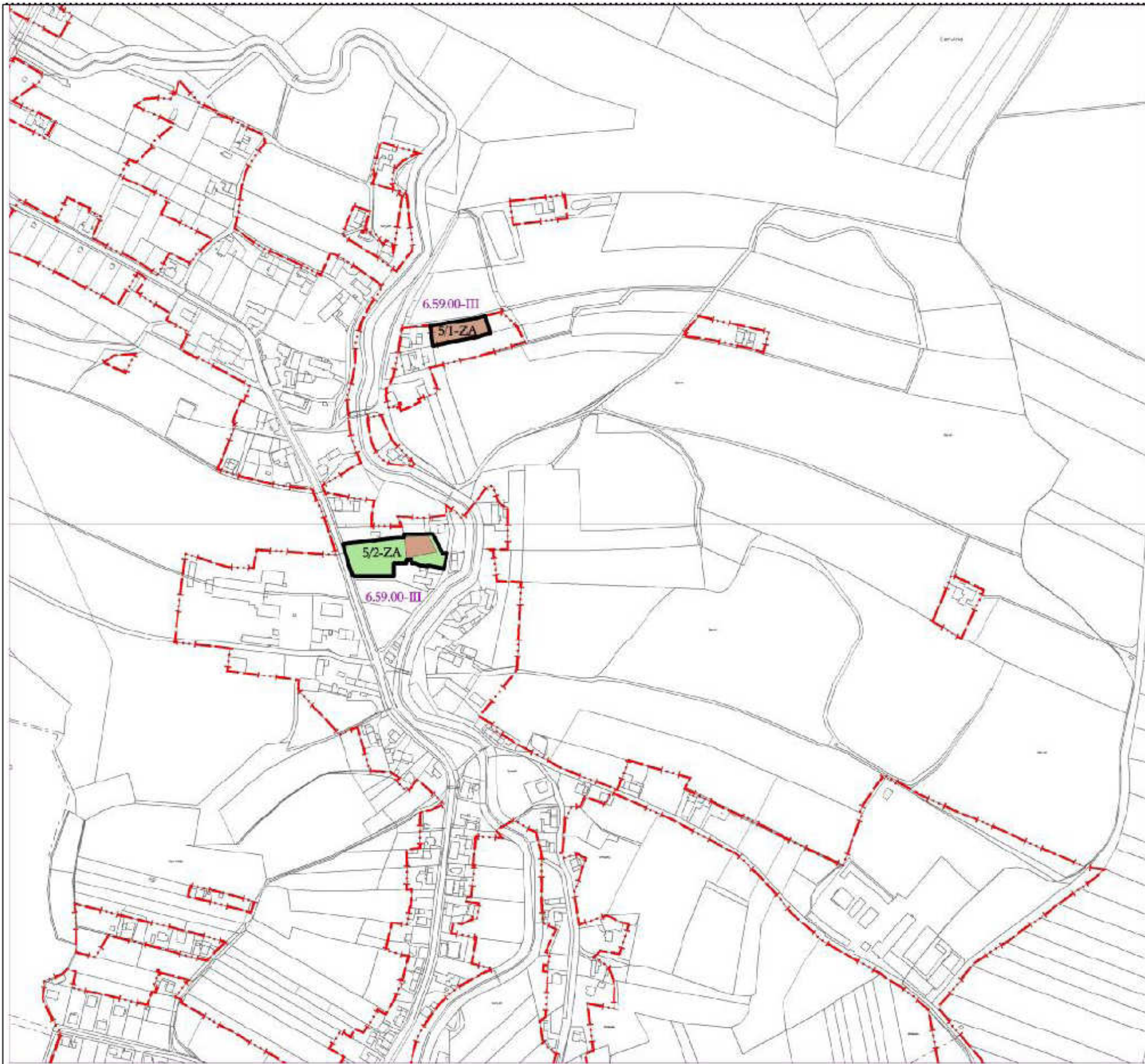
B.7. VYHODNOCENÍ ZÁBORU ZEMĚDĚLSKÉ A LESNÍ PŮDY

MAPOVÁ SEKCE: 6-6

MÉRITKO: 1:5000

PŘEDMĚT ZMĚNY:

- ZRUŠENÍ ZÁBORU VYVOLANÉM ZRUŠENÍM PŘELOŽKY SIL II/471
- DOPLNĚNÍ ZÁBORU ZEM.PŮDY PRO DOPRAVNÍ STAVBY SOUVISEJÍCÍ SE ZRUŠENÍM PŘELOŽKY SIL II/471
- ZÁBOR PRO ZMĚNU ORNÉ PŮDY NA ZAHRADU

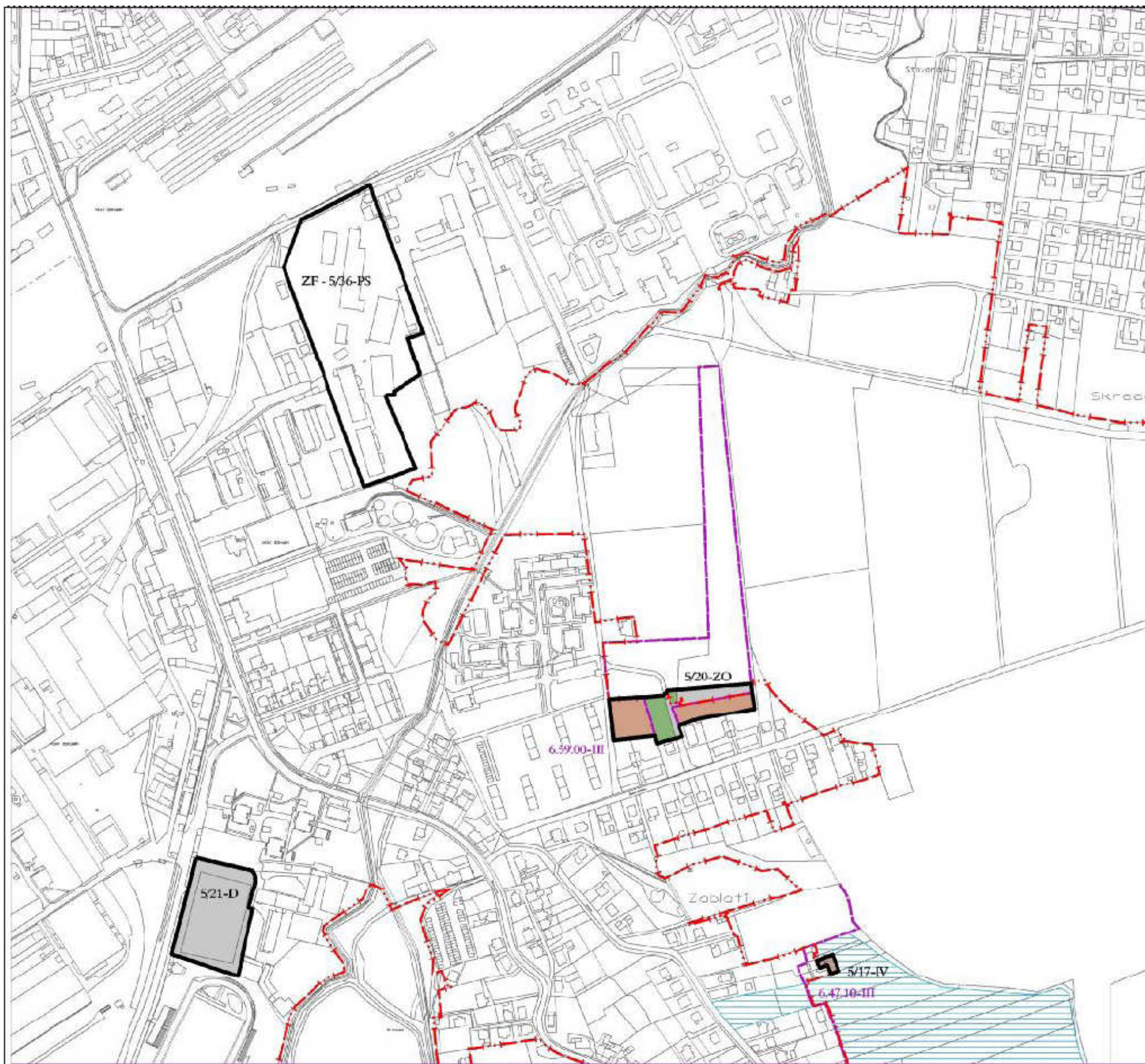


ZMĚNA GRAFICKÉ ČÁSTI:
VÝKRES:
B.7. VYHODNOCENÍ ZÁBORU ZEMĚDĚLSKÉ A LESNÍ PŮDY
MAPOVÁ SEKCE: 5-5, 5-6 MĚRITKO: 1:5000
PŘEDMĚT ZMĚNY:

- ZÁBOR PRO ZMĚNU ZEMĚDĚLSKÉ PŮDY NA ZAHRADY



ZMĚNA GRAFICKÉ ČÁSTI:	
VYKRES:	
B.7. VYHODNOCENÍ ZÁBORU ZEMĚDĚLSKÉ A LESNÍ PŮDY	
MAPOVA SEKCE: 4-6	MĚŘITKO: 1 : 5000
PŘEDMĚT ZMĚNY:	
<ul style="list-style-type: none">• ZÁBOR PRO ZMĚNU ORNÉ PŮDY NA BYDLENÍ•	



ZMĚNA GRAFICKÉ ČÁSTI:
 VYKRES:
B.7. VYHODNOCENÍ ZÁBORU ZEMĚDĚLSKÉ A LESNÍ PŮDY
 MAPOVÁ SEKCE: 5-7 MĚŘITKO: 1: 5000
 PŘEDMĚT ZMĚNY:

- ZMĚNA FUNKČNÍHO VYUŽITÍ PLOCHY (5/36)
- ZÁBOR ZEMĚDĚLSKÉ PŮDY PRO ZAHRADKÁŘSKOU OSADU A PLOCHU BYDLENÍ
- ZMĚNA FUNKČNÍHO VYUŽITÍ PLOCHY (5/21)



ZMĚNA GRAFICKÉ ČÁSTI:

VÝKRES:

**B.7. VYHODNOCENÍ ZÁBORU ZEMĚDĚLSKÉ A LESNÍ
PŮDY**

MAPOVÁ SEKCE: 47 MĚRITKO: 1:5000

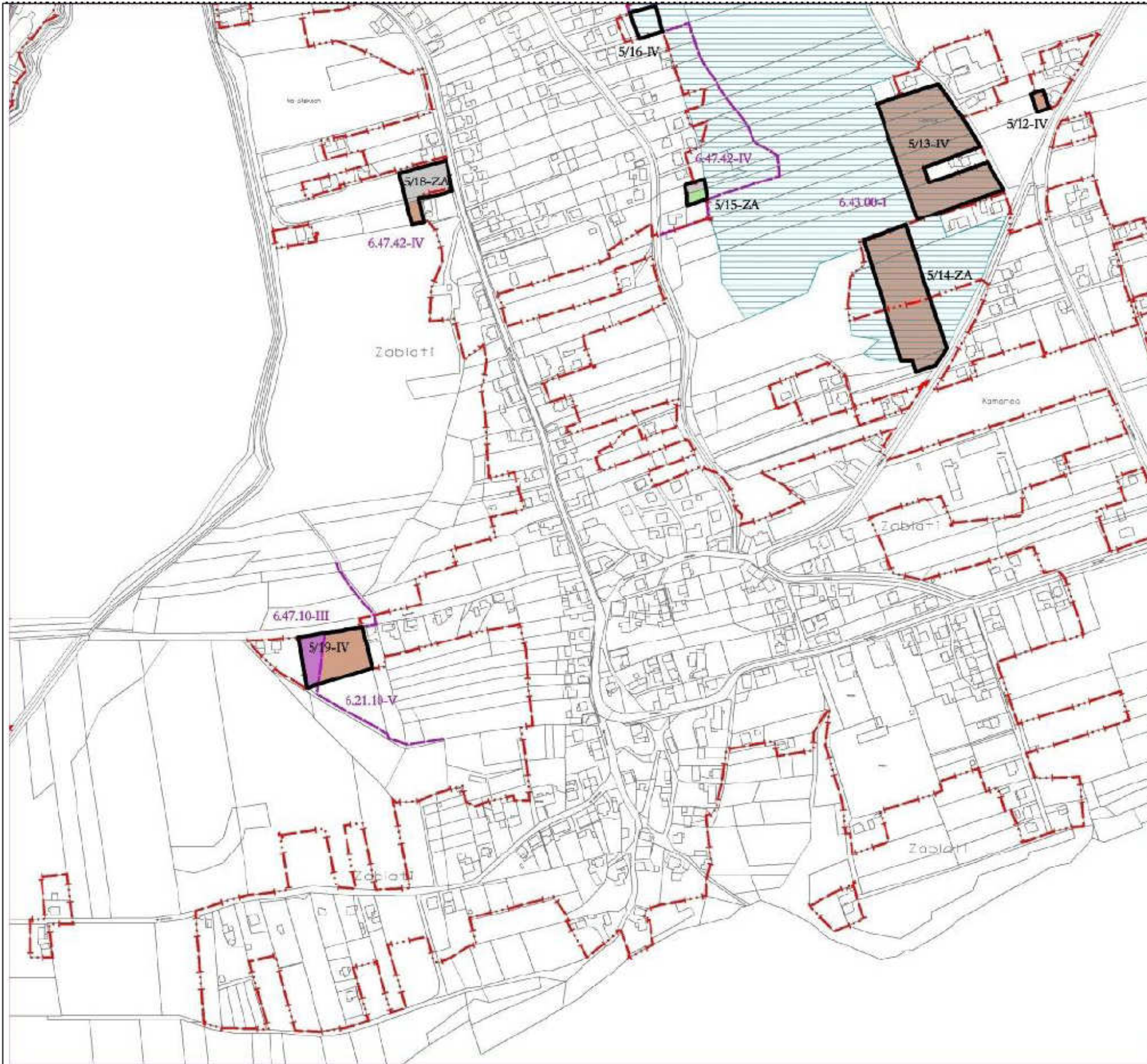
PŘEDMĚT ZMĚNY:

- ZÁBOR ZEMĚDĚLSKÉ PŮDY PRO BYDLENÍ

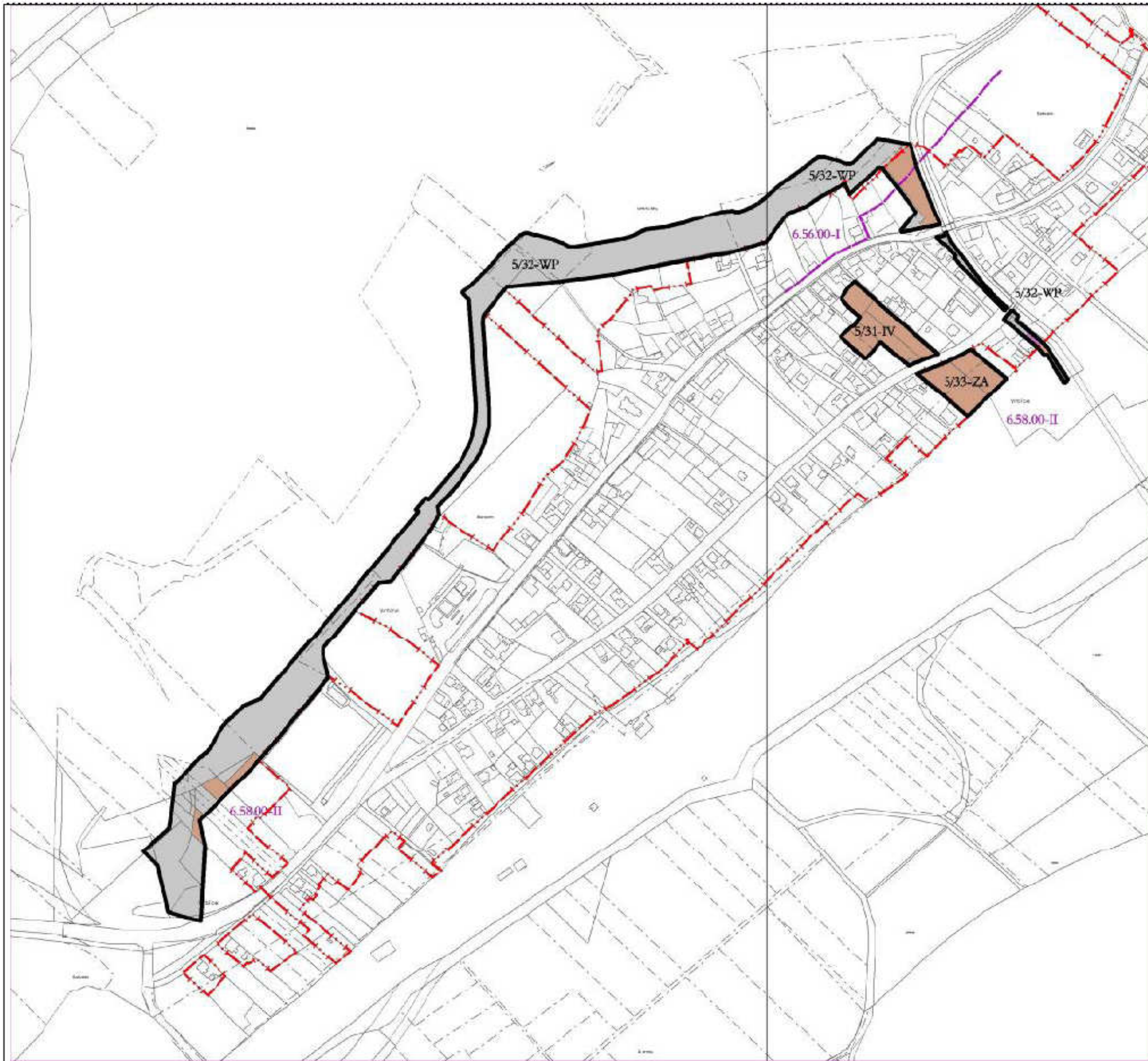


ZMĚNA GRAFICKÉ ČÁSTI:
 VÝKRES:
B.7. VYHODNOCENÍ ZÁBORU ZEMĚDĚLSKÉ A LESNÍ PŮDY
 MAPOVÁ SEKCE: 4-8, 5-8 | MĚŘITKO: 1 : 5000
 PŘEDMĚT ZMĚNY:

- ZÁBOR ZEMĚDĚLSKÉ PŮDY PRO ZAHRADU A PLOCHY BYDLENÍ



ZMĚNA GRAFICKÉ ČÁSTI:
 VÝKRES:
B.7. VYHODNOCENÍ ZÁBORU ZEMĚDĚLSKÉ A LESNÍ PŮDY
 MAPOVÁ SEKCE: 5-8 MĚRITKO: 1 : 5000
 PŘEDMĚT ZMĚNY:
 • ZÁBOR ZEMĚDĚLSKÉ PŮDY PRO ZAHRADY A PLOCHY BYDLENÍ



ZMĚNA GRAFICKÉ ČÁSTI:
 VÝKRES:
B.7. VYHODNOCENÍ ZÁBORU ZEMĚDĚLSKÉ A LESNÍ PŮDY
 MAPOVA SEKCE: 6-8, 7-8 MĚRITKO: 1 : 5000
 PŘEDMĚT ZMĚNY:

- ZÁBOR ZEMĚDĚLSKÉ PŮDY PRO ZAHRADY A PLOCHY BYDLENÍ
- VYMEZENÍ PLOCHY PRO STAVBU PROTIPOVODŇOVÉ HRÁZE (ZÁBOR PRO SKUTEČNOU STAVBU BUDE PODSTATNĚ NIŽŠÍ)


Poučení:

Proti opatření obecné povahy nelze podat opravný prostředek (§ 173 odst. 2 zákona č. 500/2004 Sb., správní řád, ve znění pozdějších předpisů).

Toto opatření obecné povahy nabývá účinnosti patnáctým dnem po dni vyvěšení veřejné vyhlášky.



Ing. Petr Vícha
starosta města Bohumína



Ing. Josef Plášil, MBA
místostarosta města Bohumína