


**VYHODNOCENÍ VLIVŮ ÚZEMNÍHO PLÁNU
RYCHVALDU**



ZMĚNA č. 2

**NA ŽIVOTNÍ PROSTŘEDÍ PRO ÚČELY POSUZOVÁNÍ VLIVŮ
KONCEPCÍ NA ŽIVOTNÍ PROSTŘEDÍ DLE PŘÍLOHY č. 1 ZÁKONA
č. 183/2006 Sb.**

ČÁST A

Pořizovatel:

Městský úřad Bohumín
odbor rozvoje a investic
oddělení rozvoje a územního plánování
Masarykova 158
735 81 Bohumín

Projektant:

Urbanistické středisko Ostrava, s.r.o.
Ing. arch. Petr Gajdušek
Spartakovců 6014/3, 708 00 Ostrava - Poruba
IČ: 00562963 DIČ: CZ 00562963
tel.: +420 596 939 531, 734 203 821
E - mail : p.gajdusek@uso.cz

Zpracovatel posouzení:

Ing. Jarmila Paciorková
autorizace č. j. 5251/3988/OEP/92
prodloužení č. j. 14816//ENV/16 z 30. 3. 2016
U Statku 301/1, 736 01 Havířov
IČ: 480 09 032
tel. : 596 818 570, 602 749 482
E – mail : eproj@volny.cz

Rychvald, červenec 2020

Obsah:	Strana:
1. Stručné shrnutí obsahu a hlavních cílů politiky územního rozvoje nebo územně plánovací dokumentace, vztah k jiným koncepcím	6
2. Zhodnocení vztahu politiky územního rozvoje k cílům ochrany životního prostředí přijatým na mezistátní nebo komunitární úrovni	6
2.1 Zhodnocení vztahu územně plánovací dokumentace k cílům ochrany životního prostředí přijatým na vnitrostátní úrovni	12
2.2 Cíl územního plánu města Rychvaldu	18
3. Údaje o současném stavu životního prostředí v řešeném území a jeho předpokládaném vývoji, pokud by nebyla uplatněna územně plánovací dokumentace	19
3.1 Současný stav životního prostředí v řešeném území	19
3.2 Předpokládaný vývoj, pokud by nebyla uplatněna změna územně plánovací dokumentace	28
4. Charakteristiky životního prostředí, které by mohly být uplatněním územně plánovací dokumentace významně ovlivněny	30
4.1 Zábor ZPF	30
4.2 Zábor půdy určené k plnění funkce lesa	32
4.3 Kvalita ovzduší	33
4.4 Hluková zátěž	33
4.5 Hmotný majetek a kulturní památky	33
4.6 Voda povrchová a podzemní	34
4.7 Zabezpečení vody	34
4.8 Odpadní vody	34
4.9 Flora, fauna, ekosystémy	34
5. Současné problémy a jevy životního prostředí, které by mohly být uplatněním územně plánovací dokumentace významně ovlivněny, zejména s ohledem na zvláště chráněná území a ptačí oblasti	34
6. Zhodnocení stávajících a předpokládaných vlivů navrhovaných variant územně plánovací dokumentace, včetně vlivů sekundárních, synergických, kumulativních, krátkodobých, střednědobých a dlouhodobých, trvalých a přechodných, kladných a záporných	35
7. Porovnání zjištěných nebo předpokládaných závažných záporných vlivů na životní prostředí	50
8. Popis navrhovaných opatření pro předcházení, snížení nebo kompenzaci všech zjištěných nebo předpokládaných závažných záporných vlivů na životní prostředí	50
8.1 Vlivy na půdu	50
8.2 Dopravní zátěž území	50
8.3 Hluková a imisní zátěž	51
8.4 Zvýšení produkce odpadů a odpadních vod, zvýšení rizika havárií	51
8.5 Změny odtokových poměrů	51
8.6 Vliv na krajinný ráz	52
8.7 Vlivy na veřejné zdraví	52

9. **Zhodnocení způsobu zpracování cílů ochrany životního prostředí přijatých na mezinárodní nebo komunitární úrovni do politiky územního rozvoje a jejich zohlednění při výběru řešení. Zhodnocení způsobu zpracování vnitrostátních cílů ochrany životního prostředí do územně plánovací dokumentace a jejich zohlednění při výběru variant řešení.** 52
10. **Návrh ukazatelů pro sledování vlivu územně plánovací dokumentace na životní prostředí.** 53
11. **Návrh požadavků na rozhodování ve vymezených plochách a koridorech z hlediska minimalizace negativních vlivů na životní prostředí** 53
12. **Netechnické shrnutí výše uvedených údajů** 53

ÚVOD

Nedílnou součástí Změny č. 2 Územního plánu Rychvaldu je vyhodnocení vlivů na životní prostředí zpracované, na základě ustanovení § 19 odst. 2 zákona č. 183/2006 Sb., o územním plánování a stavebním řádu (stavební zákon), v rozsahu přílohy stavebního zákona v souladu se stanoviskem příslušného úřadu, vydaného podle § 10i odst. 3 zákona č. 100/2001 Sb., o posuzování vlivů na životní prostředí a o změně některých souvisejících zákonů (zákon o posuzování vlivů na životní prostředí), ve znění pozdějších předpisů, (č.j. MSK 40287/2019) ze dne 15.4.2019, ve kterém bylo konstatováno, že pro změnu č. 2 územního plánu bude nutno zpracovat vyhodnocení vlivů na životní prostředí podle § 10i zákona o posuzování vlivů na životní prostředí.

Vyhodnocení je zpracované na základě ustanovení § 19 odst. 2 stavebního zákona, v rozsahu přílohy stavebního zákona. Zpracovatelem vyhodnocení vlivů na životní prostředí je autorizovaná osoba ve smyslu zák. č. 100/2001 Sb., v platném znění, Ing. Jarmila Paciorková, autorizace č. j. 5251/3988/ OEP/92, prodloužení č.j. 14816//ENV/16 z 30. 3. 2016.

Stanovisko příslušného orgánu ochrany přírody, vydané podle § 45i zákona č. 114/1992 Sb., o ochraně přírody a krajiny, ve znění pozdějších předpisů (č.j. MSK 41912/2019) ze dne 25.3.2019 konstatuje, že návrh zadání změny č. 2 Územního plánu Rychvaldu, které je součástí Zprávy o uplatňování Územního plánu Rychvaldu, nemůže mít významný vliv na systém Natura 2000.

Vyhodnocení řeší komplexně dotčené i širší dotčené území a postihuje vlivy Změny č. 2 Územně plánovací dokumentace na jednotlivé složky životního prostředí a na veřejné zdraví. Součástí je návrh případných opatření k eliminaci, minimalizaci a kompenzaci negativních vlivů na životní prostředí a veřejné zdraví.

Vyhodnocení komplexně řeší posouzení řešeného i širšího dotčeného území z hlediska vlivů územně plánovací dokumentace na jednotlivé složky životního prostředí, ÚSES, území chráněná ve smyslu zákona o ochraně přírody a krajiny a na veřejné zdraví. Součástí vyhodnocení je i návrh případných opatření k eliminaci, minimalizaci a kompenzaci negativních vlivů na životní prostředí a veřejné zdraví.

V rámci posouzení vlivů na životní prostředí je porovnán soulad navržených cílů a záměrů územně plánovací dokumentace s již existujícími koncepčními materiály vztahujícími se k danému území, zejména „Plán odpadového hospodářství Moravskoslezského kraje“, „Plán rozvoje vodovodů a kanalizací Moravskoslezského kraje“, „Program zlepšování kvality ovzduší pro zónu Moravskoslezsko“, „Územní energetická koncepce Moravskoslezského kraje“, případně další.

1. STRUČNÉ SHRnutí OBSAHU A HLAVNÍCH CÍLŮ POLITIKY ÚZEMNÍHO ROZVOJE NEBO ÚZEMNĚ PLÁNOVACÍ DOKUMENTACE , VZTAH K JINÝM KONCEPCÍM

Předmětem Změny č. 2 Územního plánu Rychvaldu je vymezení zastavitelných ploch pro bydlení individuální v bytových domech městské a příměstské, plochy pro smíšené bydlení městské, plochy technické infrastruktury a plocha pro výrobu a skladování (lehký průmysl) a plochy veřejných prostranství (s rozlišením ploch nezpevněných a zpevněných).

Při zpracování Změny č. 2 ÚP byly zohledněny nové požadavky a názory na řešení územně technické problematiky. Veškeré změny v území jsou zároveň řešeny komplexně k dosažení obecně prospěšného souladu veřejných a soukromých zájmů na rozvoji území se zohledněním přírodního prostředí a zabezpečení minimalizace vlivů na životní prostředí nebo jeho zlepšení. Při návrhu všech změn pro využití ploch byl brán zřetel na veškeré urbanistické a architektonické hodnoty území a prvky přírody, vyžadující ochranu. Veškeré změny v území kladou důraz na dosažení obecně prospěšného souladu veřejných a soukromých zájmů na rozvoji území.

2. ZHODNOCENÍ VZTAHU POLITIKY ÚZEMNÍHO ROZVOJE K CÍLŮM OCHRANY ŽIVOTNÍHO PROSTŘEDÍ PŘIJATÝM NA MEZISTÁTNÍ NEBO KOMUNITÁRNÍ ÚROVNI.

Politika územního rozvoje ČR je celostátní nástroj územního plánování, v níž jsou konkretizovány základní nástroje a úkoly územního plánování v republikových, příhraničních a mezinárodních souvislostech. Při zpracování Změny č. 2 Územního plánu Rychvaldu je nutné respektovat Politiku územního rozvoje (dále PÚR) ČR 2008, schválenou usnesením vlády č. 929 dne 20.7.2009 ve znění Aktualizace č.1 ze dne 15. 4. 2015, Aktualizace č. 2 schválené Usnesením Vlády České republiky č. 629 ze dne 2. 9. 2019 a Aktualizace č. 3 schválené Usnesením Vlády České republiky č. 630 ze dne 2. 9. 2019.

Sdělení Ministerstva pro místní rozvoj o schválení Aktualizace č. 2 Politiky územního rozvoje České republiky bylo zveřejněno dne 30. září. 2019 ve Sbírce zákonů v částce 107 pod číslem 249.

Sdělení Ministerstva pro místní rozvoj o schválení Aktualizace č. 3 Politiky územního rozvoje České republiky bylo zveřejněno dne 30. září 2019 ve Sbírce zákonů v částce 107 pod číslem 250.

Dnem 1. října 2019 jsou Aktualizace č. 2 a č. 3 Politiky územního rozvoje České republiky závazné pro pořizování a vydávání zásad územního rozvoje, územních plánů, regulačních plánů a pro rozhodování v území, v souladu s § 31 odst. 4 stavebního zákona.

Úplné znění PÚR ČR ve znění Aktualizací č. 1, 2 a 3 definuje základní vymezení republikových priorit územního plánování pro zajištění udržitelného rozvoje území, vymezení rozvojových oblastí a rozvojových os, specifických oblastí, koridory a plochy dopravní a technické infrastruktury a souvisejících rozvojových záměrů, které jsou dále rozpracovány a upřesněny v Zásadách územního rozvoje (ZÚR) Moravskoslezského kraje (MSK) a ty, které se týkají města Rychvaldu jsou respektovány ve Změně č. 2 ÚP Rychvaldu.

Navržená koncepce územního rozvoje obce akceptuje závazné jevy obsažené v tomto materiálu a doplňuje je s odůvodněním jejich potřebnosti.

Zajištění souladu s Politikou územního rozvoje České republiky (PÚR ČR) a s územně plánovací dokumentací vydanou krajem - Zásadami územního rozvoje Moravskoslezského

kraje (ZÚR MSK) bylo předmětem ÚP Rychvaldu. Změna č. 2 ÚP Rychvaldu neobsahuje záměry, které by byly v rozporu s těmito nadřazenými dokumentacemi.

Aktualizace č. 2 Politiky územního rozvoje České republiky a Aktualizace č. 3 Politiky územního rozvoje České republiky se území Rychvaldu netýká.

Vyhodnocení ÚP Rychvaldu a jeho č. 2 s republikovými prioritami územního plánování pro zajištění udržitelného rozvoje území, obsaženými v kapitole 2 Republikové priority územního plánování pro zajištění udržitelného rozvoje území

	Republiková priorita	Vyhodnocení souladu
(14)	Ve veřejném zájmu chránit a rozvíjet přírodní, civilizační a kulturní hodnoty území, včetně urbanistického, architektonického a archeologického dědictví. Zachovat ráz jedinečné urbanistické struktury území, struktury osídlení a jedinečné kulturní krajiny, které jsou výrazem identity území, jeho historie a tradice. Tato území mají značnou hodnotu, např. i jako turistické atraktivity. Jejich ochrana by měla být provázána s potřebami ekonomického a sociálního rozvoje v souladu s principy udržitelného rozvoje. V některých případech je třeba chránit, respektive obnovit celé krajinné celky. Krajina je živým v čase proměnným celkem, který vyžaduje tvůrčí, avšak citlivý přístup k vyváženému všestrannému rozvoji tak, aby byly zachovány její stěžejní kulturní, přírodní a užitné hodnoty. Bránit upadání venkovské krajiny jako důsledku nedostatku lidských zásahů.	<i>Koncepce řešení obsažená v ÚP Rychvaldu i ve Změně č. 2 ÚP Rychvaldu chrání a rozvíjí přírodní, civilizační a kulturní hodnoty území, včetně urbanistického, architektonického a archeologického dědictví, když respektuje strukturu historické zástavby obce a v maximální míře i krajinnou zeleň. Návrhem dostavby a přestavby území venkovského charakteru ÚP Rychvaldu brání upadání venkovské krajiny.</i>
(14a)	Při plánování rozvoje venkovských území a oblastí dbát na rozvoj primárního sektoru při zohlednění ochrany kvalitní zemědělské, především orné půdy a ekologických funkcí krajiny.	<i>ÚP Rychvaldu zachovává nejhodnotnější ucelené plochy zemědělské půdy, její zábor redukuje na nejnižší míru a zachovává stávající areály zemědělské výroby jako základny pro obhospodařování zemědělské krajiny a zachování její ekologické funkce.</i>
(15)	Předcházet při změnách nebo vytváření urbánního prostředí prostorově sociální segregaci s negativními vlivy na sociální soudržnost obyvatel. Analyzovat hlavní mechanismy, jimiž k segregaci dochází, zvažovat existující a potenciální důsledky a navrhovat při územně plánovací činnosti řešení, vhodná pro prevenci nežádoucí míry segregace nebo snížení její úrovně.	<i>ÚP Rychvaldu nenavrhuje z hlediska kategorizace bytové výstavby monofunkční a prostorově uzavřené obytné celky a tím předchází při změnách nebo vytváření urbánního prostředí prostorově sociální segregaci s negativními vlivy na sociální soudržnost obyvatel.</i>
(16)	Při stanovování způsobu využití území v územně plánovací dokumentaci dávat přednost komplexním řešením před uplatňováním jednostranných hledisek a požadavků, které ve svých důsledcích zhoršují stav i hodnoty území. Vhodná řešení územního rozvoje je zapotřebí hledat ve spolupráci s obyvateli území i s jeho uživateli a v souladu s určením a charakterem oblastí, os, ploch a koridorů vymezených v PÚR ČR.	<i>ÚP Rychvaldu respektuje postavení města zařazeného do Metropolitní rozvojové oblasti OB2 Ostrava a řeší její rozvoj komplexně tak, aby při respektování záměrů rozvoje této oblasti nedocházelo ke zhoršování stavu a hodnot jeho území. Zároveň ÚP Rychvaldu respektuje zpřesněné vymezení specifické rozvojové oblasti SOB4 Karvinsko podle ZÚR Moravskoslezského kraje, které město Rychvald do této specifické rozvojové oblasti nezařazuje.</i>
(16a)	Při územně plánovací činnosti vycházet z principu integrovaného rozvoje území, zejména měst a regionů, který představuje objektivní a	<i>ÚP Rychvaldu koordinuje rozvoj obce se sousedními městy Ostravou, Orlovou, Bohumínem a Petřvaldem z hledisek prostorových, odvětvových i časových.</i>

	komplexní posuzování a následné koordinování prostorových, odvětvových a časových hledisek.	
(17)	Vytvářet v území podmínky k odstraňování důsledků hospodářských změn lokalizací zastavitelných ploch pro vytváření pracovních příležitostí zejména v hospodářsky problémových regionech a napomoci tak řešení problémů v těchto územích	<i>Území plán Rychvaldu vytváří nabídku ploch zejména pro bydlení, pro hospodářské aktivity a rekreaci v rámci metropolitní rozvojové oblasti OB2 Ostrava v bezprostřední blízkosti města Ostravy, která představuje hlavní nabídku pracovních příležitostí regionu.</i>
(18)	<i>Podporovat polycentrický rozvoj sídelní struktury. Vytvářet předpoklady pro posílení partnerství mezi městskými a venkovskými oblastmi a zlepšit tak jejich konkurenceschopnost.</i>	<i>Rychvald je jedním z měst, které využívá blízkosti Ostravy, případně i Bohumína jako zdroje pracovních příležitostí pro rozvoj navazující oblasti, která má do jisté míry venkovský charakter.</i>
(19)	Vytvářet předpoklady pro polyfunkční využívání opuštěných areálů a ploch (tzv. brownfields průmyslového, zemědělského, vojenského a jiného původu). Hospodárně využívat zastavěné území (podpora přestaveb revitalizací a sanací území) a zajistit ochranu nezastavěného území (zejména zemědělské a lesní půdy) a zachování veřejné zeleně, včetně minimalizace její fragmentace. Cílem je účelné využívání a uspořádání území úsporné v nárocích na veřejné rozpočty na dopravu a energie, které koordinací veřejných a soukromých zájmů na rozvoji území omezuje negativní důsledky suburbanizace pro udržitelný rozvoj území	<i>ÚP Rychvaldu flexibilním návrhem funkční regulace ploch s rozdílným způsobem využití vytváří předpoklady pro polyfunkční využívání opuštěných výrobních areálů a ploch a tím přispívá k hospodárnému využívání zastavěného území a ploch na toto území navazujících a zajišťuje tak ochranu nezastavěného území a zachování zeleně, včetně minimalizace její fragmentace a omezuje negativní důsledky suburbanizace.</i>
(20)	Rozvojové záměry, které mohou významně ovlivnit charakter krajiny, umísťovat do co nejméně konfliktních lokalit a následně podporovat potřebná kompenzační opatření. S ohledem na to při územně plánovací činnosti, pokud je to možné a odůvodněné, respektovat veřejné zájmy např. ochrany biologické rozmanitosti a kvality životního prostředí, zejména formou důsledné ochrany zvláště chráněných území, lokalit soustavy Natura 2000, mokřadů, ochranných pásem vodních zdrojů, chráněné oblasti přirozené akumulace vod a nerostného bohatství, ochrany zemědělského a lesního půdního fondu. Vytvářet územní podmínky pro implementaci a respektování územních systémů ekologické stability a zvyšování a udržování ekologické stability a k zajištění ekologických funkcí i v ostatní volné krajině a pro ochranu krajinných prvků přírodního charakteru v zastavěných územích, zvyšování a udržování rozmanitosti venkovské krajiny. V rámci územně plánovací činnosti vytvářet podmínky pro ochranu krajinného rázu s ohledem na cílové charakteristiky a typy krajiny a vytvářet podmínky pro využití přírodních zdrojů.	<i>ÚP Rychvaldu ani jeho Změna č. 2 neobsahuje rozvojové záměry, které mohou významně negativně ovlivnit charakter krajiny, které by vyvolávaly potřebu kompenzačních opatření. ÚP Rychvaldu respektuje ochranu biologické rozmanitosti a kvality životního prostředí, záměry v něm obsažené nezasahují do zvláště chráněných území, lokalit soustavy Natura 2000, mokřadů, ochranných pásem vodních zdrojů, chráněné oblasti přirozené akumulace vod a nerostného bohatství. Zemědělský a lesní půdní fond je zabírán pouze v nezbytně nutném rozsahu. ÚP Rychvaldu vymezuje lokální prvky ÚSES a tím vytváří územní podmínky pro implementaci a respektování územních systémů ekologické stability a zvyšování a udržování ekologické stability a k zajištění ekologických funkcí i v ostatní volné krajině a pro ochranu krajinných prvků přírodního charakteru v zastavěných územích, zvyšování a udržování rozmanitosti venkovské krajiny. ÚP Rychvaldu vytváří podmínky pro ochranu krajinného rázu s ohledem na cílové charakteristiky a typy krajiny a vytváří podmínky pro využití přírodních zdrojů.</i>
(20a)	Vytvářet územní podmínky pro zajištění migrační propustnosti krajiny pro volně žijící živočichy a pro člověka, zejména při umísťování dopravní a technické infrastruktury. V rámci územně plánovací činnosti omezovat nežádoucí srůstání sídel s ohledem na zajištění přístupnosti a prostupnosti krajiny	<i>ÚP Rychvaldu vytváří územní podmínky pro zajištění migrační propustnosti krajiny pro volně žijící živočichy i pro člověka a nenavrhuje srůstání sídel s ohledem na zajištění přístupnosti a prostupnosti krajiny.</i>

(21)	Vymezit a chránit ve spolupráci s dotčenými obcemi před zastavěním pozemky nezbytné pro vytvoření souvislých ploch veřejně přístupné zeleně (zelené pásy) v rozvojových oblastech a v rozvojových osách a ve specifických oblastech, na jejichž území je krajina negativně poznamenána lidskou činností, s využitím její přirozené obnovy; cílem je zachování souvislých pásů nezastavěného území v bezprostředním okolí velkých měst, způsobitelných pro nenáročnou formu krátkodobé rekreace a dále pro vznik a rozvoj lesních porostů a zachování prostupnosti krajiny.	<i>ÚP Rychvaldu nenavrhuje k zastavění pozemky nezbytné pro vytvoření souvislých ploch veřejně přístupné zeleně, které navazují na okolní krajinu, která zatím není příliš negativně poznamenána lidskou činností a zachovává souvislé pásy nezastavěného území v bezprostředním okolí města i sousední Ostravy, způsobilé pro nenáročnou formu krátkodobé rekreace a dále pro vznik a rozvoj lesních porostů a zachování prostupnosti krajiny.</i>
(22)	Vytvářet podmínky pro rozvoj a využití předpokladů území pro různé formy cestovního ruchu (např. cykloturistika, agroturistika, poznávací turistika), při zachování a rozvoji hodnot území. Podporovat propojení míst, atraktivních z hlediska cestovního ruchu, turistickými cestami, které umožňují celoroční využití pro různé formy turistiky (např. pěší, cyklo, lyžařská, hipo).	<i>ÚP Rychvaldu navrhuje a vytváří územní podmínky pro rozvoj všech těchto forem turistiky, pro které je tato část Ostravska vhodná.</i>
(23)	Podle místních podmínek vytvářet předpoklady pro lepší dostupnost území a zkvalitnění dopravní a technické infrastruktury s ohledem na prostupnost krajiny. Při umísťování dopravní a technické infrastruktury zachovat prostupnost krajiny a minimalizovat rozsah fragmentace krajiny; je-li to z těchto hledisek účelné, umísťovat tato zařízení souběžně. Zmírňovat vystavení městských oblastí nepříznivým účinkům tranzitní železniční a silniční dopravy, mimo jiné i prostřednictvím obchvatů městských oblastí, nebo zajistit ochranu jinými vhodnými opatřeními v území. Zároveň však vymezovat plochy pro novou obytnou zástavbu tak, aby byl zachován dostatečný odstup od vymezených koridorů pro nové úseky dálnic, silnic I. třídy a železnic, a tímto způsobem důsledně předcházet zneprůchodnění území pro dopravní stavby i možnému nežádoucímu působení negativních účinků provozu dopravy na veřejné zdraví obyvatel (bez nutnosti budování nákladných technických opatření na eliminaci těchto účinků).	<i>ÚP Rychvaldu respektuje záměry na rozvoj dopravní a technické infrastruktury převzaté ze ZÚR Moravskoslezského kraje, tyto upřesňuje s ohledem na zachování prostupnosti krajiny a minimalizace rozsahu fragmentace krajiny. Využití fragmentů krajiny vzniklých po realizaci těchto záměrů, zejména přeložky silnice I/68, která protíná území Rychvaldu, je navrženo s ohledem na zajištění území proti nepříznivým účinkům silniční dopravy na životní prostředí.</i>
(24)	Vytvářet podmínky pro zlepšování dostupnosti území rozšiřováním a zkvalitňováním dopravní infrastruktury s ohledem na potřeby veřejné dopravy a požadavky ochrany veřejného zdraví, zejména uvnitř rozvojových oblastí a rozvojových os. Možnosti nové výstavby je třeba dostatečnou veřejnou infrastrukturou přímo podmínit. Vytvářet podmínky pro zvyšování bezpečnosti a plynulosti dopravy, ochrany a bezpečnosti obyvatelstva a zlepšování jeho ochrany před hlukem a emisemi, s ohledem na to vytvářet v území podmínky pro environmentálně šetrné formy dopravy (např. železniční, cyklistickou).	<i>ÚP Rychvaldu návrhem úprav na komunikační síti vytváří územní podmínky pro zlepšování dostupnosti území, rozšiřování a zkvalitňování dopravní infrastruktury s ohledem na potřeby veřejné dopravy a požadavky ochrany veřejného zdraví. ÚP Rychvaldu navrhuje územní podmínky pro zvyšování bezpečnosti a plynulosti dopravy, ochrany a bezpečnosti obyvatelstva a zlepšování jeho ochrany před hlukem a emisemi, s ohledem na to vytváří v území podmínky pro environmentálně šetrné formy dopravy (např. železniční, cyklistickou).</i>
(24a)	Na územích, kde dochází dlouhodobě k překračování zákonem stanovených mezních	<i>ÚP Rychvaldu nenavrhuje novou výstavbu objektů hygienické ochrany (bydlení, vybrané druhy</i>

	hodnot imisních limitů pro ochranu lidského zdraví, je nutné předcházet dalšímu významnému zhoršování stavu. Vhodným uspořádáním ploch v území obcí vytvářet podmínky pro minimalizaci negativních vlivů koncentrované výrobní činnosti na bydlení. Vymezovat plochy pro novou obytnou zástavbu tak, aby byl zachován dostatečný odstup od průmyslových nebo zemědělských areálů.	<i>občanského vybavení apod.) na územích, kde dochází dlouhodobě k překračování zákonem stanovených mezních hodnot imisních limitů a vhodným uspořádáním ploch vytváří podmínky pro minimalizaci negativních vlivů koncentrované výrobní činnosti na bydlení. Navrhuje plochy pro novou obytnou zástavbu tak, aby byl zachován dostatečný odstup od výrobních nebo zemědělských areálů.</i>
(25)	Vytvářet podmínky pro preventivní ochranu území a obyvatelstva před potenciálními riziky a přírodními katastrofami v území (záplavy, sesuvy půdy, eroze, sucho atd.) s cílem minimalizovat rozsah případných škod. Zejména zajistit územní ochranu ploch potřebných pro umístění staveb a opatření na ochranu před povodněmi a pro vymezení území určených k řízeným rozlivům povodní. Vytvářet podmínky pro zvýšení přirozené retence srážkových vod v území s ohledem na strukturu osídlení a kulturní krajinu jako alternativy k umělé akumulaci vod.	<i>ÚP Rychvaldu nenavrhuje novou výstavbu do ploch záplavových území, do sesuvů, ploch potřebných pro umístění staveb a opatření na ochranu před povodněmi a pro vymezení území určených k řízeným rozlivům povodní. V zastavěných územích a zastavitelných plochách vytvářet podmínky pro zadržování, vsakování i využívání dešťových vod v zastavěných územích a zastavitelných plochách jako zdroje vody a s cílem zmírňování účinků povodní. ÚP Rychvaldu navrhuje vytvářet v území podmínky pro zadržování, vsakování i využívání dešťových vod zejména v zastavěných územích a zastavitelných plochách.</i>
(26)	Vymezovat zastavitelné plochy v záplavových územích a umisťovat do nich veřejnou infrastrukturu jen ve zcela výjimečných a zvláště odůvodněných případech. Vymezovat a chránit zastavitelné plochy pro přemístění zástavby z území s vysokou mírou rizika vzniku povodňových škod.	<i>ÚP Rychvaldu nenavrhuje zastavitelné plochy v záplavových územích a umisťuje do nich liniovou veřejnou infrastrukturu jen ve zcela výjimečných a zvláště odůvodněných případech, kdy jiné technické řešení není možné nebo by bylo ekonomicky neúměrné riziku náročné.</i>
(27)	Vytvářet podmínky pro koordinované umístění veřejné infrastruktury v území a její rozvoj a tím podporovat její účelné využívání v rámci sídelní struktury. Vytvářet rovněž podmínky pro zkvalitnění dopravní dostupnosti obcí (měst), které jsou přirozenými regionálními centry v území tak, aby se díky možnostem, poloze i infrastruktuře těchto obcí zlepšovaly i podmínky pro rozvoj okolních obcí ve venkovských oblastech a v oblastech se specifickými geografickými podmínkami. Při řešení problémů udržitelného rozvoje území využívat regionálních seskupení (klastrů) k dialogu všech partnerů, na které mají změny v území dopad a kteří mohou posilovat atraktivitu území investicemi ve prospěch územního rozvoje. Při územně plánovací činnosti stanovovat podmínky pro vytvoření výkonné sítě osobní i nákladní železniční, silniční, vodní a letecké dopravy, včetně sítě regionálních letišť, efektivní dopravní sítě pro spojení městských oblastí s venkovskými oblastmi, stejně jako řešení přeshraniční dopravy, protože mobilita a dostupnost jsou klíčovými předpoklady hospodářského rozvoje ve všech regionech.	<i>ÚP Rychvaldu vytváří podmínky pro koordinované umístění veřejné infrastruktury v území a její rozvoj a tím podporuje její účelné využívání v rámci sídelní struktury. Vytváří rovněž podmínky pro zkvalitnění dopravní dostupnosti města z nadřazené komunikační sítě a do měst metropolitní rozvojové oblasti OB2 Ostrava tak, aby se díky těmto možnostem zlepšovaly podmínky pro rozvoj vlastního města i přilehlých venkovských sídel (Dětmarovice, Dolní Lutyně). ÚP Rychvaldu stanovuje územní podmínky pro vytvoření výkonné sítě osobní (železniční a silniční) i nákladní silniční dopravy, včetně efektivní dopravní sítě pro spojení obce s Ostravou i okolními městy a obcemi.</i>
(28)	Pro zajištění kvality života obyvatel zohledňovat nároky dalšího vývoje území, požadovat jeho řešení ve všech potřebných dlouhodobých souvislostech, včetně nároků na veřejnou	<i>ÚP Rychvaldu vytváří územní předpoklady pro zajištění kvality života ve všech potřebných dlouhodobých souvislostech, včetně zajištění nároků na veřejnou infrastrukturu a ochranu kvalitních veřejných</i>

	infrastrukturu. Návrh a ochranu kvalitních městských prostorů a veřejné infrastruktury je nutné řešit ve spolupráci veřejného i soukromého sektoru s veřejností.	<i>prostorů a veřejné infrastruktury.</i>
(29)	Zvláštní pozornost věnovat návaznosti různých druhů dopravy. S ohledem na to vymezovat plochy a koridory nezbytné pro efektivní integrované systémy veřejné dopravy nebo městskou hromadnou dopravu, umožňující účelné propojení ploch bydlení, ploch rekreace, občanského vybavení, veřejných prostranství, výroby a dalších ploch, s požadavky na kvalitní životní prostředí. Vytvářet tak podmínky pro rozvoj účinného a dostupného systému, který bude poskytovat obyvatelům rovné možnosti mobility a dosažitelnosti v území. S ohledem na to vytvářet podmínky pro vybudování a užívání vhodné sítě pěších a cyklistických cest, včetně doprovodné zeleně v místech, kde je to vhodné.	<i>ÚP Rychvaldu vytváří územní předpoklady pro zajištění návaznosti různých druhů dopravy v prostorech možných přestupů, vymezuje plochy a koridory pro efektivní integrované systémy veřejné dopravy umožňující účelné propojení ploch bydlení, ploch rekreace, občanského vybavení, veřejných prostranství, v omezené míře i výroby a dalších ploch, s požadavky na kvalitní životní prostředí, a vytváří územní podmínky pro vybudování a užívání vhodné sítě pěších a cyklistických cest návrhem nových tras a stezek.</i>
(30)	Úroveň technické infrastruktury, zejména dodávku vody a zpracování odpadních vod je nutno koncipovat tak, aby splňovala požadavky na vysokou kvalitu života v současnosti i v budoucnosti.	<i>ÚP Rychvaldu i jeho Změna č. 2 vytváří územní předpoklady pro zajištění řádného fungování systémů vodního hospodářství návrhem chybějící vodovodní a kanalizační sítě.</i>
(31)	Vytvářet územní podmínky pro rozvoj decentralizované, efektivní a bezpečné výroby energie z obnovitelných zdrojů, šetrné k životnímu prostředí, s cílem minimalizace jejich negativních vlivů a rizik při respektování přednosti zajištění bezpečného zásobování území energiemi	<i>ÚP Rychvaldu vytváří územní předpoklady pro rozvoj obnovitelných energetických zdrojů šetrných k životnímu prostředí.</i>
(32)	Při stanovování urbanistické koncepce posoudit kvalitu bytového fondu ve znevýhodněných městských částech a v souladu s požadavky na kvalitní městské struktury, zdravé prostředí a účinnou infrastrukturu věnovat pozornost vymezení ploch přestavby.	<i>Rychvald není městem s vyloučenými lokalitami. Rychvald je městem s poměrně kvalitním bytovým fondem, z těchto důvodů nejsou v ÚP Rychvaldu navrženy k přestavbě plochy bytového fondu.</i>

Z Politiky územního rozvoje České republiky, i z jejich Aktualizací je patrné základní vymezení metropolitní rozvojové oblasti **OB2 Ostrava**, zahrnující území ovlivněné rozvojovou dynamikou krajského města Ostravy a mnohostranným působením husté sítě vedlejších center a urbanizovaného osídlení. Jedná se o velmi silnou koncentraci obyvatelstva a ekonomických činností, pro kterou je charakteristický dynamický rozvoj mezinárodní spolupráce se sousedícím polským regionem Horního Slezska; výrazným předpokladem rozvoje je v současnosti budované napojení na dálniční síť ČR a Polska, jakož i poloha na II. a III. tranzitním železničním koridoru.

Území Rychvaldu se týkají záměry:

V oblasti silniční dopravy je to koridor silniční dopravy označený v PÚR ČR **S6** vymezený v úseku: Bohumín–Havířov–Třanovice–Mosty u Jablunkova–hranice ČR/SR (–Žilina).

Důvodem jeho vymezení je zajištění návaznosti na rozvojový záměr kapacitní silnice na Slovensku ve směru od Čadce a vazba na řešení průmyslové zóny Nošovice.

Kritéria a podmínky pro rozhodování o změnách v území:

Při rozhodování a posuzování záměrů na změny v území přednostně sledovat posílení obsluhy území (propojení D47 a R48 a velkých měst Bohumín, Havířov a Třinec) a vazby na SR a její dálniční systém na severu při minimalizaci dopadu na životní prostředí.

V oblasti elektroenergetiky je to energetický koridor označený v PÚR ČR E4a - plocha pro rozšíření včetně koridorů pro vyvedení elektrického a tepelného výkonu včetně potřebné infrastruktury EDĚ.

Důvodem jeho vymezení je zajištění ploch a koridorů pro obnovu stávajících nebo pro nové zdroje v lokalitách s vhodnými územními podmínkami a s potřebnou veřejnou infrastrukturou a podmínkami pro vyvedení jejich výkonu do přenosové soustavy.

Územní plán Rychvaldu, ve znění změny č. 2 respektuje požadavky vyplývající z Politiky územního rozvoje ČR a je v souladu s jejími záměry.

Ekologická problematika legislativy České republiky a Evropské unie se promítá do krajských dokumentů a odráží se v cílech stanovených v těchto dokumentech.

2.1. ZHODNOCENÍ VZTAHU ÚZEMNĚ PLÁNOVACÍ DOKUMENTACE K CÍLŮM OCHRANY ŽIVOTNÍHO PROSTŘEDÍ PŘIJATÝM NA VNITROSTÁTNÍ ÚROVNI

Změna č. 2 Územního plánu Rychvaldu je koordinována se zpracovanými koncepčními rozvojovými materiály Moravskoslezského kraje, územními studii a oborovými dokumenty. Nenavrhuje změny, které by byly v rozporu s uvedenými dokumenty. Změna č. 2, stejně jako platný Územní plán Rychvaldu, respektuje současné potřeby rozvoje města a zpracování jednotné územně plánovací dokumentace pro celé administrativně správní území města, přičemž vychází z řešení schválené územně plánovací dokumentace.

Město leží v území, pro které byly zpracované Zásady územního rozvoje Moravskoslezského kraje (dále ZÚR MSK). ZÚR MSK vydalo Zastupitelstvo Moravskoslezského kraje dne 22. 12. 2010 usnesením č. 16/1426 s nabytím účinnosti ZÚR MSK dne 4. 2. 2011, ve znění Aktualizace č. 1 Zásad územního rozvoje Moravskoslezského kraje, vydané opatřením obecné povahy usnesením č. 9/957 dne 13. 9. 2018, které se týkají území města Rychvald.

Vyhodnocení souladu územního plánu Rychvaldu se zásadami územního rozvoje Moravskoslezského kraje (ZÚR MSK) ve znění aktualizace č. 1:

	Priorita územního plánování ve znění Aktualizace č. 1 ZÚR MSK	Vyhodnocení souladu
2	Dokončení dopravního napojení kraje na nadřazenou silniční a železniční síť mezinárodního a republikového významu.	<p><i>ÚP Rychvaldu i jeho Změnou č. 2 ÚP Rychvaldu jsou respektovány plochy a koridory dopravní veřejné infrastruktury:</i></p> <p>D16 – II/470 (Orlovská) - I/59 nová stavba, čtyřpruhová směrově dělená silnice I. třídy - návrh dvoupruh (územní rezerva – rozšíření na čtyřpruh viz D516) včetně územních rezerv pro stavby:</p> <p>DRI – Silnice II/471 Bohumín – Rychvald – Radvanice, přeložka</p>

		<p>D516 – R67/kapacitní silnice I. třídy úsek II/470 (Orlovská) - I/59; dokončení přeložky čtyřpruhové směrově dělené silnice I. třídy - po r. 2015.</p> <p>DR4 – Lehká kolejová(tramvajová /vlakotramvajová) dráha Ostrava, tramvajové smyčkové obřatiště Hlavní nádraží - Orlová, ulice na Olmenci</p>
3	Zkvalitnění a rozvoj dopravního propojení západní části kraje (ORP Krnov, ORP Bruntál, ORP Rýmařov, ORP Vítkov) s krajským městem a s přilehlým územím ČR (Olomoucký kraj) a Polska	<i>Netýká se řešeného území.</i>
4	Vytvoření podmínek pro stabilizované zásobování území energiemi včetně rozvoje mezistátního propojení s energetickými systémy na území Slovenska a Polska	<p>ÚP Rychvaldu je respektován koridor veřejné technické infrastruktury:</p> <p>E4 – Vratimov – Nošovice, dvojitě vedení 400 kV.</p>
5	Vytvoření podmínek pro: - rozvoj polycentrické sídelní struktury podporou kooperačních vazeb spádových obcí, - rozvoj rezidenční, výrobní a obslužné funkce spádových obcí.	<i>Rychvald není spádovým centrem pro obce ve svém okolí.</i>
6	V rámci územního rozvoje sídel: <ul style="list-style-type: none"> - preferovat efektivní využívání zastavěného území (tj. přednostní využití nezastavěných ploch v zastavěném území a ploch určených k asanaci, změnu využití objektů a areálů původní zástavby v rámci zastavěného území) před vymezováním nových ploch ve volné krajině, - nové rozvojové plochy nevymezovat v lokalitách, kde by jejich zastavění vedlo ke srůstání sídel a zvýšení neprůchodnosti území - nové plochy pro obytnou zástavbu vymezovat v dostatečném odstupu od koridorů vymezených pro umístění nových úseků dálnic, silnic I. třídy a železnic, - preferovat lokality mimo stanovená záplavová území. 	<i>V řešeném území se nacházejí plochy a areály jež je možno označit za typické brownfields (areály bývalých zemědělských podniků nebo průmyslových areálů)), které ÚP zahrnuje do ploch přestaveb umožňujících jejich další rozvoj zejména jako ploch výroby a skladování. Zastavitelné plochy jsou vymezeny v přímé návaznosti na zastavěné území, nesměřují ke srůstání sídel a neomezují průchodnost území. Koridor pro novou stavbu silnice I. třídy je v řešeném území s typickou rozptýlenou ("slezskou") zástavbou vymezena tak, aby co nejméně narušovala stávající obytnou zástavbu. Nové zastavitelné plochy nejsou navrhovány do vymezených záplavových území.</i>
7	Ochrana a zkvalitňování obytné funkce sídel a jejich rekreačního zázemí; rozvoj obytné funkce řešit současně s odpovídající veřejnou infrastrukturou. Podporovat rozvoj systémů odvádění a čištění odpadních vod	<i>V územním plánu jsou vymezeny plochy pro novou obytnou výstavbu, včetně podmínek pro rozvoj rekreačních území i pro zlepšení podmínek veřejné dopravní i technické infrastruktury. Pro všechny vymezené zastavitelné plochy je současně navržena příslušná dopravní a technická infrastruktura, včetně nových kanalizačních stok nebo jsou stanoveny podmínky pro jejich rozvoj.</i>
7a	Podporovat rozvoj systémů odvádění a čištění povrchových vod včetně vytváření podmínek pro zvýšení přirozené retence srážkových vod v území s ohledem na strukturu osídlení a kulturní krajinu jako alternativu k umělé akumulaci vod	<i>Dešťové vody je doporučeno vhodnými terénními úpravami v maximální míře zadržovat v území; pro zachování retenčních schopností území je pro novou výstavbu u vybraných ploch s rozdílným způsobem využití stanoven maximální koeficient zastavění pozemku, při jehož dodržení bude umožněn dešťovým vodám přiměřený vsak do terénu.</i>
8	Rozvoj rekreace a cestovního ruchu na území Slezských Beskyd, Moravských Beskyd	<i>Řešené území není součástí výše uvedených rekreačních oblastí, přesto ÚP navrhuje podmínky</i>

	a Oderských vrchů, Nížkého a Hrubého Jeseníku a Zlatohorské vrchoviny; vytváření podmínek pro využívání přírodních a kulturně historických hodnot daného území jako atraktivit cestovního ruchu při respektování jejich nezbytné ochrany	<i>pro rozvoj zejména sportovně rekreačních aktivit.</i>
10	Vytváření územních podmínek pro rozvoj integrované hromadné dopravy	<i>V řešeném území je provozována veřejná autobusová doprava; územní plán tento systém zachovává a vytváří územní podmínky pro jeho další rozvoj včetně územní rezervy pro lehkou kolejovou (tramvajovou / vlakotramvajovou) dráhu.</i>
11	Vytváření územních podmínek pro rozvoj udržitelných druhů dopravy (pěší dopravy a cyklo dopravy) v návaznosti na ostatní dopravní systémy kraje; podpora rozvoje systému pěších a cyklistických tras s vazbou na přilehlé území ČR, Slovenska a Polska	<i>V územním plánu jsou stávající pěší turistické trasy i cyklotrasy zachovány a jsou navrženy nové cyklotrasy, které propojí bezkolizně stávající cyklostezky a cyklotrasy; návaznost na Slovensko ani Polsko území města Rychvald nemá.</i>
12	Polyfunkční využití rekultivovaných a revitalizovaných ploch	<i>V řešeném území se rekultivované ani revitalizované plochy v současné době nevyskytují.</i>
13	Stabilizace a postupné zlepšování stavu složek životního prostředí především v centrální a východní části kraje. Vytváření podmínek pro postupné snižování zátěže obytného a rekreačního území hlukem a emisemi z dopravy a výrobních provozů. Vytváření územních podmínek pro výsadbu zeleně, přednostně v oblastech s dlouhodobě zhoršenou kvalitou ovzduší	<i>Území města Rychvaldu, ačkoliv se zde nevyskytují žádné velké stacionární zdroje znečištění ovzduší, patří k oblastem s dlouhodobě zhoršenou kvalitou ovzduší ze zdrojů mimo řešené území, snížení zatížení emisemi z dopravy na silniční síti je mimo možnosti územního plánu; územní plán však vytváří územní předpoklady pro realizaci opatření snižující negativní vlivy dopravy na zastavěné území (protihlukové stěny, protihlukové valy, ochranná zeleň apod.) zejména u uvažovaných dopravních záměrů. Zároveň do blízkosti silnic se nevymezují žádné plochy pro novou obytnou, rekreační ani další výstavbu citlivou na hluk a emise z dopravy.</i>
14	Ochrana přírodních, kulturních a civilizačních hodnot směřující k udržení a zachování nejvýraznějších jevů a znaků, které vystihují jedinečnost a nezaměnitelnost charakteru území	<i>Přírodní, kulturní a civilizační hodnoty řešeného území jsou v územním plánu respektovány, ochrana jevů a znaků, které udávají charakter a jedinečnost území, je zajištěna – zejména jde o nemovité kulturní památky, zvláště chráněná území, lokality soustavy Natura 2000, registrované významné krajinné prvky a prvky územního systému ekologické stability.</i>
15	10. Preventivní ochrana území před současnými i předvídatelnými bezpečnostními hrozbami přírodního a antropogenního charakteru s cílem minimalizovat negativní dopady možných mimořádných událostí a krizových situací na chráněné zájmy na území kraje, přičemž za chráněné zájmy jsou považovány především životy a zdraví osob, životní prostředí a majetek	<i>V řešeném území jsou stanovena záplavová a sesuvná území. Do stanovených záplavových území nejsou navrhovány nové zastavitelné plochy a pro případnou realizaci staveb na ložiscích nerostných surovin, dobývacích prostorech, poddolovaných územích a sesuvných územích jsou v ÚP stanoveny podmínky, případně je nutno při jejich realizaci dodržovat obecně platné legislativní předpisy</i>
16	Respektování zájmů obrany státu	<i>V územním plánu jsou zájmy obrany státu respektovány v obecné poloze (jsou respektovány legislativní požadavky), konkrétní požadavky nebyly vzneseny.</i>
16a	Respektování zájmů ochrany obyvatelstva za účelem předcházení vzniku mimořádných událostí a krizových situací a zajištění připravenosti na jejich řešení	<i>V územním plánu jsou zájmy ochrany obyvatelstva respektovány v obecné poloze, konkrétní požadavky nebyly vzneseny.</i>
16b	Ochrana a využívání zdrojů černého uhlí v souladu s principy udržitelného rozvoje.	<i>V územním plánu jsou zájmy ochrany ložisek nerostných surovin respektovány v obecné poloze, konkrétní požadavky nebyly vzneseny.</i>

ZÚR MSK zařazují město Rychvald do Metropolitní rozvojové oblasti republikového významu OB2 Ostrava.

Požadavky na využití území, kritéria a podmínky pro rozhodování a změnách v území Metropolitní rozvojové oblasti OB2 (týkající se území Rychvaldu)

Charakteristika	Podmínky týkající se území Rychvaldu
Zkvalitnění a rozvoj dopravního propojení se sousedními rozvojovými oblastmi a osami v ČR (OB8 Olomouc, OB9 Zlín), na Slovensku (Žilina) a v Polsku (Bielsko-Biala, Katowice, Opole).	ÚP vytváří vymezením plochy dopravy pro novou stavbu silnice I/59 a územní rezervy pro její rozšíření na čtyřpruh zajišťuje územní předpoklady pro zkvalitnění dopravního propojení s centrem Metropolitní rozvojové oblasti OB2 Ostrava a OB8 Olomouc i s Polskem (Bielsko-Biala, Katowice) a Slovenskem (Žilina).
Vytvoření podmínek pro umístění republikově významných zařízení energetické infrastruktury.	ÚP vymezuje koridor technické infrastruktury pro výstavbu dvojitého vedení 400 kV EDĚ - Vratimov - Nošovice pro vyvedení výkonu z EDĚ.
Ochrana jedinečných přírodních hodnot	ÚP respektuje podmínky ochrany Ptačí oblasti Heřmanský stav - Odra – Poolší
Vytváření územních podmínek pro zřizování ploch zeleně.	V územním plánu jsou vymezeny zastavitelné plochy veřejných prostranství – s převahou zeleně, určené pro založení parkové zeleně; obecně je zakládání ploch zeleně ve většině ploch s rozdílným způsobem využití v řešeném území možné.
Při zpřesňování ploch a koridorů nadmístního významu včetně územních rezerv a vymezování skladebných částí ÚSES koordinovat vazby a souvislosti s přílehlým územím Polska	ÚP zpřesňuje plochy a koridory nadmístního významu včetně územních rezerv a skladebných částí ÚSES. Úkol koordinace vazeb a souvislostí s přílehlým územím Polska se netýká řešeného území, město Rychvald s územím Polska nesousedí.

Území Rychvaldu se týkají stavby:

Dopravní infrastruktura

Silniční doprava

Plochy a koridory mezinárodního a republikového významu:

D16 I/59 nová stavba, čtyřpruhová směrově dělená silnice I. třídy - návrh dvoupruh

Územní rezervy pro záměry republikového významu:

DR1 silnice II/471 Bohumín - Rychvald - Radvanice, koridor pro přeložku silnice

D516 R67/kapacitní silnice I. třídy - dokončení přeložky čtyřpruhové směrově dělená silnice I. třídy I/59

Územní rezervy pro ostatní druhy dopravy:

DR4 Lehká kolejová (tramvajová / vlakotramvajová) dráha Ostrava

Energetická infrastruktura

Elektroenergetika

Plochy a koridory mezinárodního a republikového významu

E4 EDĚ -Vratimov - Nošovice, dvojité vedení 400kV.

ÚP tyto koridory respektuje, případně zpřesňuje.

Území Rychvaldu se týkají plochy a koridory ÚSES nadregionálního a regionálního významu:

Nadregionální ÚSES - biokoridory

K98 MH (cílové ekosystémy - mezofilní hájové)

K99 MH (MB) (cílové ekosystémy - mezofilní hájové, příp. mezofilní bučinné)

Regionální ÚSES - biocentra

125 Gurňák (mezofilní hájové, mezofilní bučinné)

129 Heřmanice – Záblatí (mezofilní hájové, nivní, vodní)

ÚP respektuje a zpřesňuje tyto plochy a koridory ÚSES a doplňuje je o vymezení místního systému ÚSES.

Územní plán Rychvaldu, ve znění změny č. 2 respektuje požadavky vyplývající ze Zásad územního rozvoje Moravskoslezského kraje a je v souladu s jejími záměry.

V rámci posouzení vlivů na životní prostředí je porovnán soulad navržených cílů a záměrů územně plánovací dokumentace s následujícími koncepčními materiály vztahujícími se k danému území:

- Zásady územního rozvoje Moravskoslezského kraje vydané Zastupitelstvem Moravskoslezského kraje dne 22. 12. 2010
http://verejna-sprava.kr-moravskoslezsky.cz/upl_0151.html
- Územně analytické podklady Moravskoslezského kraje
http://verejna-sprava.kr-moravskoslezsky.cz/upl_0100.html
- Zásady územního rozvoje Moravskoslezského kraje vydané Zastupitelstvem Moravskoslezského kraje dne 22. 12. 2010
http://verejna-sprava.kr-moravskoslezsky.cz/upl_0151.html
- Územně analytické podklady Moravskoslezského kraje
http://verejna-sprava.kr-moravskoslezsky.cz/upl_0100.html
- Koncepce rozvoje cyklistické dopravy na území Moravskoslezského kraje schválena usnesením zastupitelstva kraje č. 17/1486 dne 26. dubna 2007
Dopravní projektování, spol. s r.o., Janáčkova 1194/12, 702 00 Ostrava
http://verejna-sprava.kr-moravskoslezsky.cz/dop_01.html
- Koncepce rozvoje dopravní infrastruktury Moravskoslezského kraje schválena usnesením zastupitelstva kraje č. 24/2096 dne 26. června 2008
http://verejna-sprava.kr-moravskoslezsky.cz/dop_02.html
- Koncepce strategie ochrany přírody a krajiny schválena usnesením zastupitelstva kraje č. 5/298/1 dne 23. 6. 2005
<http://iszp.kr-moravskoslezsky.cz/cz/temata/koncepce/koncepce-strategie-ochrany-prirody-a-krajiny-10/>
- Plán rozvoje vodovodů a kanalizací území Moravskoslezského kraje schválen zastupitelstvem v září 2004 včetně Aktualizací rozvoje vodovodů a kanalizací území Moravskoslezského kraje (2008, 2009, 2010)
<http://iszp.kr-moravskoslezsky.cz/cz/temata/koncepce/plan-rozvoje-vodovodu-a-kanalizaci-uzemimoravskoslezskeho-kraje-8/>
- Plán odpadového hospodářství Moravskoslezského kraje schválen usnesením zastupitelstva kraje č. 25/1120/1 dne 30. 9. 2004 včetně Změny Plánu odpadového hospodářství Moravskoslezského kraje (OZV č. 3/2010 ze dne 23. 6. 2010,)
<http://iszp.kr-moravskoslezsky.cz/cz/temata/koncepce/plan-odpadoveho-hospodarstvimoreavskoslezskeho-kraje-11/>
- Krajský program ke zlepšení kvality ovzduší Moravskoslezského kraje nařízení Moravskoslezského kraje č. 1/2009 nabylo účinnosti dne 30. dubna 2009

- <http://iszp.kr-moravskoslezsky.cz/cz/ovzdusi/koncepce/krajsky-program-ke-zlepseni-kvality-ovzdusimoravskoslezskeho-kraje-37/>
- Územní energetická koncepce Moravskoslezského kraje vzato na vědomí radou kraje dne 20. 5. 2004 včetně Vyhodnocení naplňování Územní energetické koncepce (říjen 2009)
<http://iszp.kr-moravskoslezsky.cz/cz/temata/koncepce/uzemni-energeticka-koncepcemoravskoslezskeho-kraje-12/>
 - Koncepce rozvoje zemědělství a venkova Moravskoslezského kraje Ekotoxa Opava, s.r.o.
<http://iszp.kr-moravskoslezsky.cz/cz/temata/koncepce/koncepce-rozvoje-zemedelstvi-a-venkovamoravskoslezskeho-kraje-7/>
 - Krajský program ke zlepšení kvality ovzduší Moravskoslezského kraje vydán nařízením Moravskoslezského kraje č. 1/2009 ze dne 30. 4. 2009
<http://iszp.kr-moravskoslezsky.cz/cz/ovzdusi/koncepce/krajsky-program-ke-zlepseni-kvality-ovzdusimoravskoslezskeho-kraje-37/>
 - Krajský program snižování emisí Moravskoslezského kraje vydán nařízením Moravskoslezského kraje č. 1/2004 ze dne 14. 8. 2004 včetně Aktualizace programu snižování emisí Moravskoslezského kraje (2010)
<http://iszp.kr-moravskoslezsky.cz/cz/ovzdusi/koncepce/krajsky-program-snizovani-emisimoravskoslezskeho-kraje-35/>
 - Plán oblasti povodí Odry schválen Zastupitelstvem Moravskoslezského kraje dne 14.10.2009, závazná část vydána nařízením MSK č. 1/2010 ze dne 2. 6. 2010
<http://www.pod.cz/plan-oblasti-povodi-Odry/>
 - Plán oblasti povodí Moravy pro správní obvod Moravskoslezského kraje závazná část vydána nařízením MSK č. 1/2010 ze dne 2. 6. 2010
<http://www.pmo.cz/pop/2009/morava/end/index.html>
 - Akční plány ke strategickým hlukovým mapám
<http://iszp.kr-moravskoslezsky.cz/cz/temata/koncepce/akcni-plany-ke-strategickym-hlukovym-mapam-1583/>
 - Územní studie Územní systém ekologické stability Moravskoslezského kraje - plán regionálního ÚSES MSK (2019)
https://www.msk.cz/cz/uzemni_planovani/uzemni-studie-uzemni-system-ekologicke-stability-moravskoslezskeho-kraje---plan-regionalniho-uses-msk-129837/
 - Strategie rozvoje kraje na léta 2009—2016
Agentura pro regionální rozvoj, a.s., Na Jízdárně 7, 702 00 Ostrava
http://verejna-sprava.kr-moravskoslezsky.cz/rk_1002.html
 - Program rozvoje Moravskoslezského kraje na období 2010-2012
Agentura pro regionální rozvoj, a.s., Na Jízdárně 7, 702 00 Ostrava
http://verejna-sprava.kr-moravskoslezsky.cz/assets/rozvoj_kraje/prk_2010-2012.pdf
 - Marketingová strategie rozvoje cestovního ruchu v Moravskoslezském kraji pro léta 2009– 2013
Agentura pro regionální rozvoj, a.s., Na Jízdárně 7, 702 00 Ostrava
http://verejna-sprava.kr-moravskoslezsky.cz/zip/msrcr_strategie.pdf
 - Střednědobý plán rozvoje sociálních služeb v Moravskoslezském kraji na léta 2010 – 2014 schválen usnesením zastupitelstva kraje č. 13/1209 dne 22. 9. 2010

http://verejna-sprava.kr-moravskoslezsky.cz/assets/soc/sprss_2010-2014.odt

Veškeré změny v území musí směřovat ke zvýšení atraktivity a prosperity města, musí být řešeny komplexně k dosažení obecně prospěšného souladu veřejných a soukromých zájmů na rozvoji území.

Ostatní limity vyplývající z nadřazené územně plánovací dokumentace, z právních předpisů či správních rozhodnutí a stanovené pro území města Rychvald nezasahují do území řešeného územním plánem.

2.2 CÍL ZMĚNY č. 2 ÚZEMNÍHO PLÁNU RYCHVALDU

Změna č. 2 ÚP Rychvaldu řeší pouze problematiku rozšíření zastavitelných ploch zejména pro individuální bydlení podle individuálních požadavků vlastníků pozemků při respektování veřejných zájmů v oblasti veřejné dopravní a technické infrastruktury. Záměry navržené Změnou č. 2 ÚP Rychvaldu budou posouzeny při projednání podle stavebního zákona a jeho prováděcích předpisů.

Územním plánem Rychvaldu jsou stanoveny obecné podmínky platné pro celé správní území města a podmínky na využívání ploch s rozdílným způsobem využití vymezených ve správním území obce Rychvaldu. Změnou č. 2 se pouze upřesňují podmínky pro výstavbu rodinných domů v zastavěném území a navržených zastavitelných plochách.

S ohledem na postavení a polohu obce v blízkosti sídla metropolitní oblasti a její značnou atraktivitu je potřeba nové bytové výstavby vyšší v porovnání s okolními obcemi. Průměrná výměra pozemků nově realizovaných rodinných domů je reálně větší než se v platném územním plánu předpokládalo. Při porovnání s bilancí potřeby ploch pro výstavbu nových RD jsou zastavitelné plochy smíšené obytné vymezeny s převisem (rezervou) cca 35 %. Je však nutno vzít v úvahu skutečnost, že jde o plochy individuálního bydlení, kde je sice funkce obytná dominantní, ale přípustné využití těchto ploch umožňuje i využití jiné, např. pro občanské vybavení, drobnou výrobu, apod.

Veškeré navržené změny v území jsou řešeny komplexně a směřují ke zvýšení atraktivity a prosperity obce, snahou je dosažení obecně prospěšného souladu veřejných a soukromých zájmů na rozvoji území.

ÚP Rychvaldu i návrh jeho Změny č. 2 je zpracován v souladu s cíli a úkoly územního plánování se zachováním principů udržitelného rozvoje a je navržen za účelem zvýšení civilizačních a kulturních hodnot území.

V rámci Změny č. 2 ÚP Rychvaldu je navrženo některé zastavitelné vypustit, jedná se o plochy "Z 5, Z 8, Z 9, Z 66, Z 99, Z 131, Z 145, Z 146 a Z 255" pro bydlení - individuální v rodinných domech - městské a příměstské (BI) (tyto plochy již byly zastavěny nebo v rámci Změny č. 2 bylo změněno jejich využití (změna plochy s rozdílným způsobem využití). Celkem se jedná o 2,77 ha zastavitelných ploch pro bydlení - individuální v rodinných domech - městské a příměstské (BI).

Dále byly v souvislosti s vymezením nové trasy vedení pro vyvedení výkonu z Elektrárny Dětmárovice vedením VVN 2 x 400 kV v trase elektrárna Dětmárovice – TR Nošovice (podle ZÚR Moravskoslezského kraje - E4) jako koridoru vypuštěny zastavitelné plochy Z 199 a Z 200 pro technickou infrastrukturu o celkové výměře 36,2 ha.

Nově jsou navrženy zastavitelné plochy 2Z/1 až 2Z/44 určené pro bydlení individuální–městské a příměstské, plocha 2Z/45 vymezená jako plocha pro využití smíšené obytné – městské, plocha 2Z/46 pro technickou infrastrukturu a plochy 2Z/47 a 2Z/48 pro výrobu a skladování – lehký průmysl a plochy 2Z/49 až 2Z/51 pro veřejná prostranství.

Územní plán ve Změně č. 2 sleduje takové funkční a prostorové uspořádání ploch, které při optimálním využití území respektují rozvojové záměry a zároveň chrání hodnoty území, zejména v oblasti životního prostředí.

3. ÚDAJE O SOUČASNÉM STAVU ŽIVOTNÍHO PROSTŘEDÍ V ŘEŠENÉM ÚZEMÍ A JEHO PŘEDPOKLÁDANÉM VÝVOJI, POKUD BY NEBYLA UPLATNĚNA ÚZEMNĚ PLÁNOVACÍ DOKUMENTACE

Vymezení území

Řešeným územím v rámci změny č. 2 ÚP Rychvaldu je prostorově vymezeno jednotlivými dílčími plochami, t. j. plochy 2/Z1 až 6/Z44 (plochy BI), 2/Z45 (plochy SM), 2/Z246 (plocha TI), 2/247-248 (plocha VL), plochy 2/Z249 – 250 (plochy PZ) a 2/Z50 (plocha PV).

3.1. SOUČASNÝ STAV ŽIVOTNÍHO PROSTŘEDÍ V ŘEŠENÉM ÚZEMÍ

Koncepce navržená změnou č. 2 ÚP Rychvaldu dodržuje podmínky pro rozvoj území vymezený platným ÚP Rychvald. Následující výčet stavu životního prostředí se podrobně váže k navrhované Změně č. 2 ÚP Rychvaldu, týkající se navrhované změny jednotlivých návrhových ploch.

Klimatické poměry

Město se nachází dle Quitta (1971) v klimatické oblasti MT10. Tato oblast je charakterizována dlouhým, teplým a mírně suchým létem, krátkým přechodným obdobím s mírně teplým jarem a podzimem a s krátkou zimou, mírně teplou a velmi suchou s krátkým trváním sněhové pokrývky.

Charakteristika	MT 10
Počet letních dnů	40 – 50
Počet dnů s průměrnou teplotou 10°C a více	140 – 160
Počet mrazových dnů	110 – 130
Počet ledových dnů	30 – 40
Průměrná teplota v lednu	-2 až -3° C
Průměrná teplota v červenci	17 - 18° C
Průměrná teplota v dubnu	7 – 8° C
Průměrná teplota v říjnu	7 – 8° C
Průměrné roční srážky	746 mm
Průměrný počet dnů se srážkami 1 mm a více	100 – 120
Srážkový úhrn ve vegetačním období	400 - 450 mm
Srážkový úhrn ve zimním období	200 - 250 mm
Počet dnů se sněhovou pokrývkou	50 – 60
Počet dnů zamračených	120 – 150
Počet dnů jasných	40 – 50

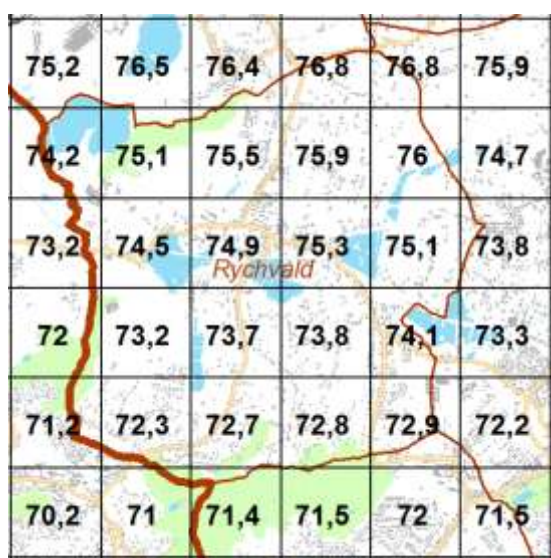
Kvalita ovzduší

Stávající imisní zatížení území bylo vyhodnoceno na základě §11 bod 6 zákona č. 201/2012 Sb., o ochraně ovzduší, ve znění pozdějších předpisů (K posouzení, zda dochází k překročení některého z imisních limitů podle odstavce 5, se použije průměr hodnot koncentrací pro čtverec území o velikosti 1 km² vždy za předchozích 5 kalendářních let. Tyto hodnoty ministerstvo každoročně zveřejňuje pro všechny zóny a aglomerace způsobem umožňujícím dálkový přístup).

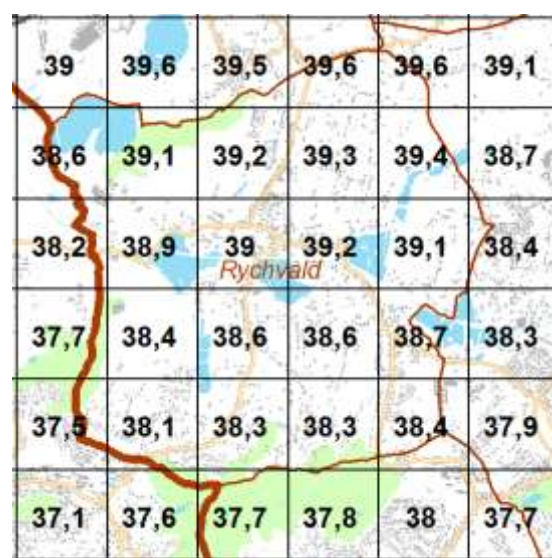
Zveřejněno je na internetových stránkách Českého hydrometeorologického ústavu Praha - oblasti s překročenými imisními limity, OZKO - vrstvy GIS, pětileté průměry 2014 – 2018. (http://chmi.cz/files/portal/docs/uoco/isko/ozko/ozko_CZ.html).

Obr. č. 2

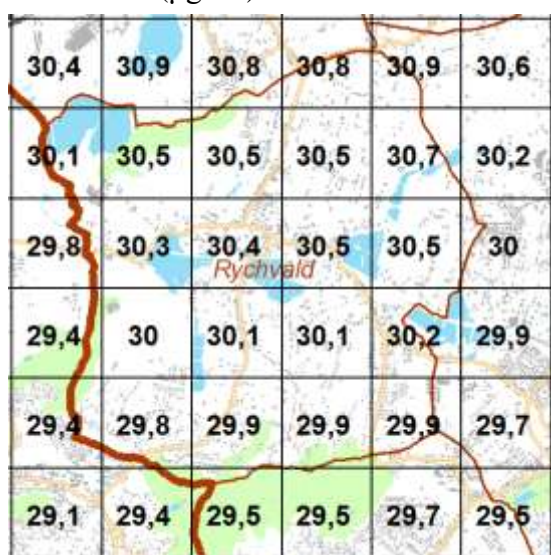
Částice PM₁₀ - 36. nejvyšší denní koncentrace
($\mu\text{g}/\text{m}^3$)



Částice PM₁₀ - roční koncentrace
($\mu\text{g}/\text{m}^3$)

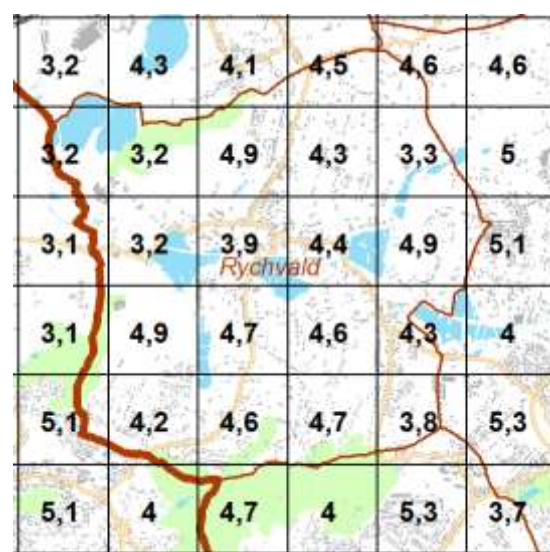


Částice PM_{2,5} - roční koncentrace
($\mu\text{g}/\text{m}^3$)



Oxid dusičitý - roční koncentrace
($\mu\text{g}/\text{m}^3$)



Benzen - roční koncentrace
($\mu\text{g}/\text{m}^3$)Benzo(a)pyren - roční koncentrace
(ng/m^3)

Stávající stav imisí je na základě pětiletých průměrů 2014 – 2018 pro částice PM_{10} – 36. nejvyšší denní koncentrace 72,3 – 76,8 $\mu\text{g}/\text{m}^3$, pro částice PM_{10} – průměrná roční koncentrace 38,1 – 39,4 $\mu\text{g}/\text{m}^3$, pro částice $\text{PM}_{2,5}$ – průměrná roční koncentrace 29,8 – 30,9 $\mu\text{g}/\text{m}^3$, oxid dusičitý (NO_2) – průměrná roční koncentrace 16,9 – 18,2 $\mu\text{g}/\text{m}^3$, benzen – průměrná roční koncentrace 2,2 – 2,4 $\mu\text{g}/\text{m}^3$ a benzo(a)pyren – průměrná roční koncentrace 3,3 – 4,9 ng/m^3 .

Ministerstvo životního prostředí zveřejnilo dne 14. 4. 2016 o vydání Programu zlepšování kvality ovzduší aglomerace Ostrava/Karviná/Frýdek-Místek - CZ08A. Program je vydáván v souladu s § 9 odst. 1 a § 41 odst. 3 zákona č. 201/ 2012 Sb., o ochraně ovzduší, v platném znění. Cílem Programu je v co možná nejkratší době dosáhnout zákonem požadované kvality ovzduší pro znečišťující látky, jejichž imisní limity dle bodu 1 až 3 přílohy č. 1 zákona jsou v aglomeraci CZ08A - OV/KA/FM překročeny, tuto kvalitu ovzduší udržet a dále ji zlepšovat a to na celém území aglomerace CZ08A - OV/KA/FM.

Ministerstvo životního prostředí zveřejnilo dne 14. 4. 2016 Opatření obecné povahy o vydání Programu zlepšování kvality ovzduší zóna Moravskoslezsko - CZ08Z. Cílem Programu je v co možná nejkratší době dosáhnout zákonem požadované kvality ovzduší pro znečišťující látky, jejichž imisní limity dle bodu 1 až 3 přílohy č. 1 zákona jsou v zóně Moravskoslezsko - CZ08Z překročeny, tuto kvalitu ovzduší udržet a dále ji zlepšovat a to na celém území zóny Moravskoslezsko - CZ08Z.

Na tento program by měly navazovat i místní programy snižování emisí znečišťujících látek na úrovni obcí.

Geologické poměry

Území Rychvaldu je součástí provincie Západních Karpat (v nadmořské výšce 200 – 300 m n.m.) a soustavy Severní Vněkarpatské sníženiny. Řadí se do celku Ostravské pánve. Oblast města Orlové se nachází mezi vyššími akumulacími terasami Odry, Olše a Ostravice.

Hlubší geologické struktury jsou tvořeny sedimentárními horninami tzv. uhlonosného (produkčního) karbonu (svrchní paleozoikum).

Předkvartérní podloží je budováno vápnatými jíly spodnobadenské transgrese. Sedimenty spodního badenu jsou zastoupeny zejména pelitickou facií charakteru šedých vápnatých jílu - tzv. téglů, s prachovou až jemně písčitou příměsí. Badenské sedimenty se nachází v hloubce cca 15 až 16 m p.t. Jedná se petrograficky o vápnaté jíly typické šedé, modrošedé až nazelenale šedé barvy, ojediněle s laminami jílovitého písku, vysoce plastické. Směrem do hloubky tyto jíly přecházejí až ve slabě diageneticky zpevněné jílovce, ovšem stále se schopností poměrně značných plastických deformací.

Na povrch miocenních jílu nasedají kvartérní uloženiny. Nejvýraznější zastoupení v kvartérním pokryvu mají litologicky pestré sedimenty glaciální.

Hydrogeologické poměry

Dle hydrogeologické rajonizace patří území do hydrogeologického rajónu základní vrstvy 2261 - Ostravská pánev - ostravská část který náleží skupině rajónů Neogenní sedimenty vněkarpatských a vnitrokarpatských pánví.

Morfologie

Z geomorfologického hlediska spadá zájmové území do soustavy Západních Karpat, podsoustavy Vněkarpatské sníženiny, celku Ostravská pánev.

Povrchové vody

Zájmové území leží poblíž hranice dvou regionů povrchových vod č. II-B-4-c a II-B-4-d, tzn., že se jedná o oblast málo vodnou, se silně rozkolísaným specifickým odtokem; nejvodnatější měsíc je březen. Retenční schopnost území je malá. Koeficient odtoku je střední 0,21 - 0,30 až dosti vysoký 0,31 - 0,45 (Vlček, 1971).

Vodní toky v území tvoří Bohumínská stružka, Stružka (Rychvaldská, Vrbická), Statkový potok, Michálkovický potok.

Na území se nachází celá řada rybníků (Nový stav, Malý a Velký Cihelňák, Dolní rybník, Horní rybník, Podkostelní rybník, Skučák, Statkový rybník, Horní Gořalčok, Velký Gořalčok, Spojený rybník, Výtažník) mokřady v blízkosti rybníka Nový stav.

Zdroje vody

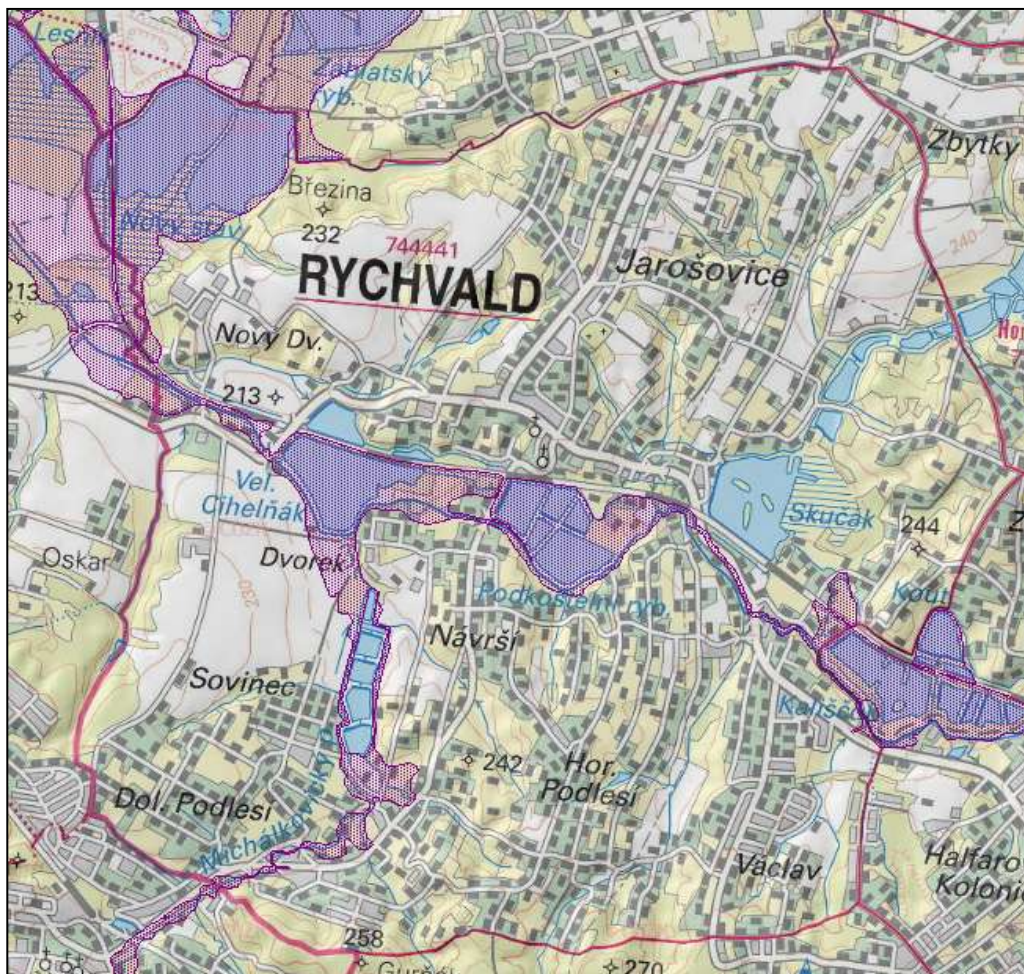
Dle hydroekologického informačního systému (<http://heis.vuv.cz/>) není v Rychvaldu evidován žádný odběr vody pro lidskou spotřebu. Rovněž sem nezasahují ochranná pásma vodních zdrojů. U okolní obytné zástavby však nelze vyloučit využití domovních studní pro zalévání zahrádek nebo napouštění zahradních bazénů. Využití studniční vody pro pitné účely se nepředpokládá – město Rychvald je zásobováno vodou z městského vodovodu.

Záplavové území

Vymezeno je záplavové území na Orlovské stružce s vymezenou aktivní zónou stanovené rozhodnutím KÚ MSK Ostrava č.j. 3112 /2005/ŽPZ/Hec/0004 ze dne 31. 5. 2005 a veřejnou vyhláškou č.j. MSK 116486/2018 stanovené záplavové území Orlovské Stružky ČHP 2-03-02-0082 v ř.km. 0,000-1,900 a aktivní zóna záplavového území.

Magistrát města Ostravy stanovil záplavové území drobného vodního toku Michálkovický potok s vymezením aktivní zóny stanoveného záplavového území z.: OVP/13051/04/Vk z 20. 1. 2005.

Vymezení záplavového území Q₁₀₀.



Plochy dotčené změnou č. 2 ÚP Rychvaldu nejsou situovány ve vymezeném záplavovém území.

Kolem vodních toků v zastavěném území je navrženo zachovat nezastavěné a neoplocené manipulační pásy v šířce 6 m na každou stranu od horní břehové hrany toku, který bude

Zemědělský půdní fond

Zábor půd, především pro stavební účely je většinou nevratným procesem, který podstatně omezuje nebo úplně odstraňuje plnění funkcí půdy. Zábory půd patří podle závěrů dokumentu „Politika ochrany půdy EU“ mezi nejzávažnější procesy poškozující půdní fond jako celek.

Pro nezemědělské účely je nutné co nejméně využívat zemědělskou půdu, navržené odnětí ZPF v nezbytných případech je třeba zdůvodňovat, přitom je nezbytné co nejméně narušovat organizaci ZPF, hydrologické poměry v území a zemědělskou cestní síť. Dále je třeba co nejméně zatěžovat obhospodařování ZPF a po ukončení stavby nebo jiné nezemědělské činnosti rychle provést úpravu nebo rekultivaci dotčené půdy.

Základním ukazatelem hodnocení kvality půd jsou bonitní půdně ekologické jednotky (BPEJ) jako nezbytná součást pedologických charakteristik, označeny pětimístným kódem, charakterizujícím klimatický region, příslušnost k hlavní půdní klimatické jednotce (HPJ), svažitost pozemku a jeho expozici, hloubku a skeletovitost půdního profilu.

Základním ukazatelem hodnocení kvality půd jsou bonitní půdně ekologické jednotky (BPEJ) jako nezbytná součást pedologických charakteristik.

Zemědělské pozemky navrhované k záboru jsou vyhodnoceny podle druhů zemědělských pozemků s určením BPEJ. Pro posouzení kvality byly jednotlivé BPEJ zařazeny do tříd ochrany zemědělské půdy I až V. První číslo pětimístného kódu označuje Klimatický region. Řešené území náleží do klimatického regionu 6 – MT3 – mírně teplý, až teplý. Dvojčíslí (2. a 3. číslo kódu BPEJ) označuje hlavní půdní jednotku – HPJ.

Základní charakteristika hlavních půdních jednotek (2. a 3. číslo BPEJ):

21	Půdy arenického subtypu, regozemě, pararendziny, kambizemě, popřípadě i fluvizemě na lehkých, nevododržných, silně výsušných substrátech
22	Půdy arenického subtypu, regozemě, pararendziny, kambizemě, popřípadě i luvizemě na mírně těžších substrátech typu hlinitý písek nebo písčitá hlína s vodním režimem poněkud příznivějším než předcházející.
43	Hnědozemě luvické, luvizemě oglejené na sprašových hlínách (prachovicích), středně těžké, ve spodině i těžší, bez skeletu nebo jen s příměsí, se sklonem k převlhčení
44	Pseudogleje modální, pseudogleje luvické, na sprašových hlínách (prachovicích), středně těžké, těžší ve spodině, bez skeletu nebo s příměsí, se sklonem k dočasnému zamokření
47	Pseudogleje modální, pseudogleje luvické, kambizemě oglejené na svahových (polygenetických) hlínách, středně těžké, ve spodině těžší až středně skeletovité, se sklonem k dočasnému zamokření
51	Kambizemě oglejené a pseudoglej modální na zahliněných štěrkopísčích, terasách a morénách, zrnitostně lehké nebo středně těžké lehčí, bez skeletu až středně skeletovité, s nepravidelným vodním režimem závislým na srážkách
58	Fluvizemě glejové na nivních uloženinách, popřípadě s podložím teras, středně těžké nebo středně těžké lehčí, pouze slabě skeletovité, hladina vody níže 1 m, vláhové poměry po odvodnění příznivé
70	Gleje modální, gleje fluvické a fluvizemě glejové na nivních uloženinách, popřípadě s podložím teras, při terasových částech širokých niv, středně těžké až velmi těžké, při zvýšené hladině vody v toku trpí záplavami.

Z hlediska zařazení bonitních půdně ekologických jednotek do tříd ochrany zabírané zemědělské půdy pro zájmové území platí dle vyhlášky č. 327/1998 Sb., kterou se stanoví charakteristika bonitovaných půdně ekologických jednotek a postup pro jejich vedení a aktualizaci, ve znění vyhlášky č. 546/2002 Sb., o stanovení tříd ochrany, platí:

Do I. třídy ochrany patří půdy, bonitně nejcennější, které je možné odejmout ze zemědělského půdního fondu pouze výjimečně, a to převážně na záměry související s obnovou ekologické stability krajiny případně pro liniové stavby zásadního významu.

Do II. třídy ochrany jsou situovány zemědělské půdy s nadprůměrnou produkční schopností, jde o půdy jen podmíněně odnímatelné a s ohledem na územní plánování jen podmíněně zastavitelné.

Do IV. třídy ochrany jsou sdruženy půdy s podprůměrnou produkční schopností s jen omezenou ochranou, využitelné i pro výstavbu.

Do V. třídy ochrany jsou sdruženy půdy, které představují půdy s velmi nízkou produkční schopností, jde o půdy pro zemědělské účely postradatelné, lze u nich předpokládat efektivnější nezemědělské využití.

V rámci Změny č. 2 ÚP Rychvaldu jsou navrženy k záboru půdy II., III., IV. a V. třídy ochrany. Nařízení vlády 262/2012 Sb. ze dne 4. července 2012 stanovuje zranitelné oblasti a možnost používání a skladování hnojiv a statkových hnojiv, střídání plodin a provádění protierozních opatření v těchto oblastech. Území Rychvaldu se nenachází ve zranitelné oblasti.

Půda určené k plnění funkce lesa (PUPFL)

Podle zákona o lesích č. 289/1995 Sb. § 3 odst.1 a) se jedná o pozemky s lesními porosty a plochy, na nichž byly lesní pozemky odstraněny za účelem obnovy, lesní průseky a nezpevněné lesní cesty, nejsou-li širší než 4 m a pozemky na nichž byly lesní porosty dočasně odstraněny na základě rozhodnutí orgánu státní správy lesů. Většina lesních porostů je zařazena do kategorie lesů hospodářských. Lesy zvláštního určení představují lesy u nichž jiný důležitý zájem vyžaduje odlišný způsob hospodaření.

Lokality, vymezené ve Změně č. 2 ÚP Rychvaldu nezasahují půdu určenou k plnění funkce lesa, některé jsou situovány v ochranném pásu lesa.

Flóra a fauna

Území města Rychvaldu je součástí karvinského okresu, který spadá do fyto geografického obvodu Karpatské mezofytikum a fyto geografického okresu Ostravská pánev. Dříve celé území Karvinska pokrývaly lesy – zejména mozaika lužních porostů svazu *Alnion incanae*, mokřadních olšin svazu *Alnion glutinosae*, vrbových a vrbotopolových luhů svazů *Salicion triandrae* a *Salicion albae*. Dále v území převažují dubové bučiny (*Carici-Quercetum*) a lipové dubohabřiny (*Tilio Carpinetum*). V současné době se lužní lesy a dubové bučiny zachovaly pouze fragmentárně.

Zoogeograficky se území nachází v provincii listnatých lesů v palearktické oblasti (eurosibiřské podoblasti), úseku podkarpatského. Do území zasahují vlivy polonské podprovincie a karpatského elementu. Moravskou branou pronikají z Hornomoravského úvalu teplomilné prvky. V lokalitě přírodní památky Heřmanický rybník (vyhlášena v roce 2013 kvůli zvýšení stupně ochrany evropsky významné lokality Heřmanický rybník) je předmětem ochrany čolek velký (*Triturus cristatus*).

Rovněž přítomnost soustav rybníků vykazuje významnou přítomnost flory a fauny, s druhy, které jsou zařazeny dle zák. č. 114/1192 Sb., v platném znění mezi chráněné.

Vzhledem k tomu, že navrhované plochy v rámci Změny č. 2 jsou vymezeny zejména v prostoru agroceen, není předpoklad, že bude mít navržené využití těchto ploch vliv na výše uvedené druhy flory a fauny.

Zvláště chráněné druhy rostlin a živočichů

Na plochách vymezených v rámci Změny č. 2 ÚP Rychvaldu není udáván výskyt žádného zvláště chráněného druhu rostliny. Vzhledem k charakteru dotčených ploch nelze ani výskyt zvláště chráněných druhů rostlin a živočichů trvale zde sídlících předpokládat. Zcela vyloučit jej např. v prostoru navazujících lesních porostů nelze.

Migračně významná území

Území Rychvaldu není zařazeno do migračně významných území. Migračně významná území (MVÚ) zahrnují oblasti jak pro trvalý výskyt zájmových druhů, tak pro zajištění migrační propustnosti.

Krajina

Krajinný ráz je kategorií smyslového vnímání, je utvářen přírodními a kulturními prvky, složkami a charakteristikami, jejich vzájemným uspořádáním, vazbami a projevy v krajině.

Hodnocení krajinného rázu se týká především hodnocení prostorových vztahů, uspořádání jednotlivých prvků krajiny v určitém prostoru s ohledem na zvláštnost, působivost a neopakovatelnost tohoto prostorového uspořádání.

Každá charakteristika se navenek uplatňuje v prostorových, vizuálně vnímaných vztazích, zároveň také hodnotami vycházejícími z prostorového uplatnění estetických hodnot, harmonického měřítka a vztahů v krajinném systému.

Ráz krajiny je významnou hodnotou dochovaného přírodního a kulturního prostředí a je proto chráněn před znehodnocením. Je dán specifickými rysy a znaky, které vytvářejí její rázovitost - odlišnost a jedinečnost. Ráz krajiny vyjadřuje nejenom přítomnost pozitivních jevů a znaků, ale též kulturní a duchovní dimenzi krajiny. Pojmu „krajinný ráz“ odpovídá pojem „charakter krajiny“ (*Landscape Character, Landschaftscharakter*), vyjádřený především morfologií terénu, charakterem vodních toků a ploch, vegetačního krytu a osídlení.

Harmonické měřítko předmětného území je dáno harmonickým souladem měřítka prostorové skladby staveb v území s měřítkem krajiny. Každá charakteristika se navenek uplatňuje v prostorových, vizuálně vnímaných vztazích, zároveň také hodnotami vycházejícími z prostorového uplatnění estetických hodnot, harmonického měřítka a vztahů v krajinném systému.

Krajina je dlouhodobě intenzivně využívána k bydlení, zemědělské výrobě a později byla ovlivněna hlubinným dobýváním černého uhlí. Nedošlo však k celkové devastaci krajiny jako v jiných částech OKR, území si podrželo ráz venkovské krajiny, zůstaly zde např. zachovány rybníky. Značná část okolní krajiny je tvořena územím velkého přírodovědeckého významu, které zahrnuje soustavou rybníků s rozsáhlými porosty rákosin a přilehlými mokřadními loukami. Tyto lokality byly vyhlášeny zvláště chráněnými územími - ptačí oblast, evropsky významná lokalita, přírodní památka.

Plochy v rámci navrhované Změny č. 2 doplňují stávající vymezené plochy včetně jejich předpokládaného stavebního řešení. Není předpoklad, že by mohlo dojít k významnému ovlivnění prostorových vztahů nebo ovlivnění harmonického měřítka v krajině.

Chráněné části přírody a krajiny

Zvláště chráněná území

V prostoru zájmového území se nenachází zvláště chráněné území z kategorie národní park, CHKO, NPR, PR, NPP ve smyslu zákona č. 114/1992 Sb., o ochraně přírody a krajiny, ve znění pozdějších předpisů.

Na území obce se nachází přírodní památka Heřmanický rybník, kterou tvoří soustava pěti rybníků s rozsáhlými porosty rákosin a přilehlými mokřadními loukami. Významné je rozmnožště čolka velkého *Triturus cristatus*. Zároveň se jedná o evropsky významnou lokalitu. Přírodní rezervace Skučák zahrnuje ekosystém rybníka a na něj navazující mokřadní biotopy s výskytem významných druhů rostlin a živočichů. Významné hnízdiště a migrační shromaždiště vodních ptáků). I tato přírodní rezervace je evropsky významnou lokalitou.

Kromě zvláště chráněných území požívají zvláštní ochranu ve smyslu výše uvedeného zákona památné stromy. Žádný památný strom nebude Změnou č. 2 dotčen ani ovlivněn.

NATURA 2000

NATURA 2000 je soustava chráněných území, v nichž se vyskytují ohrožené druhy rostlin a živočichů a cenné biotopy. Na základě směrnice 79/409/EHS o ochraně volně žijících ptáků a 92/43/EHS o ochraně přírodních stanovišť volně žijících živočichů a planě rostoucích rostlin se ČR zavázala k jejímu vyhlášení v souvislosti se vstupem do Evropské unie. Na území města Orlové se nenachází žádná území soustavy Natura 2000.

Na území obce zasahuje ptačí oblasti Heřmanský stav - Odra - Poolší CZ0811021 o výměře 3 100,8670 ha a evropsky významné lokality Heřmanický rybník EVL CZ0813444 a Skučák EVL CZ0810424.

Ptačí oblast Heřmanský stav - Odra - Poolší byla vyhlášena nařízením vlády č. 165/2007 a nachází v severovýchodní části Moravskoslezského kraje u hranic s Polskem. Páteř oblasti tvoří řeky Odra (v délce cca 10 km) a Olše (v délce cca 16 km) včetně přiléhajících říčních niv. Z východu je připojena soustava Karvinských rybníků a hraniční úsek toku Petrůvka, od jihu soustavy rybníků v Rychvaldu, Bohumíně – Záblatí a Heřmanicích (<http://iszp.kr-moravskoslezsky.cz/cz/priroda/>). Předmětem ochrany jsou bukáček malý *Ixobrychus minutus*, ledňáček říční *Alcedo atthis* slavík modráček *Luscinia svecica*.

Část ptačí oblasti se překrývá s Evropsky významnou lokalitou Heřmanický rybník EVL CZ0813444 o rozloze 478.9617 ha. Jedná se o soustavu vodních nádrží v k. ú. Heřmanice, Rychvald a Záblatí u Bohumína (soustava čtyř rybníků s rozsáhlými porosty rákosin eutrofních stojatých vod M1.1 a přílehlými, druhově chudými, mokřadními vlhkými pcháčovými loukami T1.5 s nízkou reprezentativností). Jedná se o významné recentní rozmnožiště čolka velkého *Triturus cristatus*. Jako stanoviště známé od 80. let 20. století.

Biotopem čolka velkého jsou tůně s bohatou vodní vegetací a bažiny v okrajových partiích rybníka s rozsáhlými rákosinami.

Evropsky významná lokalita Skučák EVL CZ0810424 o výměře 29,8 ha zahrnuje tvrdé oligomezotrofní vody s bentickou vegetací parožnatek (3140), přirozené eutrofní vodní nádrže s vegetací typu Magnopotamion nebo Hydrocharition (3150).

Vymezené plochy řešené Změnou č. 2 ÚP Rychvaldu nezasahují přímo do výše uvedené lokality oblasti Heřmanský stav - Odra - Poolší CZ0811021. Lze tedy konstatovat, že Změna č. 2 ÚP Rychvaldu nemůže mít na výše uvedené předměty ochrany PO významný vliv. Koncepty budou nadále zachovány ekosystémy významné pro výše uvedené předměty ochrany v jejich přirozeném areálu rozšíření a budou nadále zajištěny podmínky pro zachování populací těchto druhů ve stavu příznivém z hlediska ochrany. Přímé i dálkové vlivy záměru na všechny lokality soustavy NATURA 2000 lze rovněž vyloučit.

Přírodní parky

V zájmovém území se nenachází národní přírodní park ani zájmové území není součástí takového území.

Významné krajinné prvky

Ve smyslu zákona č.114/1992 Sb. o ochraně přírody a krajiny je významný krajinný prvek ekologicky, geomorfologicky nebo esteticky hodnotná část krajiny, utvářející její vzhled nebo přispívající k udržení její stability. Významnými prvky ze zákona jsou rašeliniště, lesy, vodní toky, rybníky, jezera, údolní nivy a ty části krajiny, které zaregistruje orgán ochrany přírody. VKP jsou chráněny před poškozováním a ničením. Ten, kdo zamýšlí zásah do VKP, si musí opatřit závazné stanovisko příslušného orgánu ochrany přírody. Obecně tak již v rámci projekčních prací vyplývá pro investora povinnost volit takové technologie a stavební postupy, které v maximálně možné míře ochrání dotčené VKP, popřípadě minimalizují negativní dopady spojené se stavebními pracemi a následným užíváním staveb.

Na území města se nacházejí VKP ze zákona, tj. lesy, vodní toky a jejich nivy a rybníky. Žádný VKP nebude Změnou č. 2 ÚP Rychvaldu ovlivněn.

Územní systém ekologické stability

Cílem ÚSES je zajistit přetrvání původních přirozených skupin organismů v jejich typických (reprezentativních) stanovištích a v podmínkách kulturní krajiny. Realizace tohoto systému má zajistit trvalou existenci a reprodukci typických původních nebo přírodě blízkých

společenstev, která jsou schopna bez výrazného přísunu energie člověkem zachovávat svůj stav v podmínkách rušivých vlivů civilizace a po narušení se vracet ke svému původnímu stavu. Tuto funkci má zajistit ÚSES sítí ekologicky významných částí krajiny, které jsou účelně rozmístěny na základě funkčních a prostorových podmínek a reprezentací pro krajinu typických stanovišť formou biocenter o daných velikostních a kvalitativních parametrech, propojených navzájem prostřednictvím biokoridorů. Ty mají také stanoveny velikostní a kvalitativní parametry. Vzájemné propojení dává obecné podmínky pro migraci organismů v podobných životních podmínkách.

Nadregionální úroveň územního systému ekologické stability je zastoupena částí nadregionálního biokoridoru K 98 (N1 až N8), který je mezofilní hájový. K 98 prochází Rychvaldem v severní části území obce a propojuje NRBC 91 Černý les napříč přes údolí Odry mezi Ostravou a Bohumínem k severovýchodu do Polska.

Do něj je vloženo do území obce částečně zasahující regionální biocentrum 129 Heřmanice-Záblatí (N1) (dříve jako č. 1839 Heřmanický rybník).

Současně je na zemi obce nadregionálního biokoridoru K 99 (N9 až N19), mezofilní bučinná až mezofilní hájová osa, která propojuje mezofilní hájovou osu NRBC K 98 a NRBC 97 Hukvaldy, který zčásti zasahuje do území Rychvaldu Severní část jeho průběhu obcí byla přesunuta podle ZÚR na území Ostravy-Heřmanic. Do něj je vloženo regionální biocentrum č. 125 Guriňák (N19).

Lokální úroveň je zastoupena lokální trasou s částmi L1 až L22.

Cílové vegetační formace pro většinu prvků jsou lesní porosty pokud není uvedeno jinak. Podrobný návrh je nutné zpracovat v projektech nebo plánech ÚSES. U prvků s výměrou větší je možné část výměry nad minimální rozsah příslušného typu biocentra udržovat jako přírodě blízké extenzivní louky.

Chybějící části prvků jsou vymezeny většinou v minimálních parametrech (velikosti biocenter, šířky biokoridorů). Existující, funkční i nefunkční části prvků jsou vymezeny v rozměrech větších a jejich upřesnění - zmenšení je možné v další podrobnější územně plánovací nebo prováděcí dokumentaci za předpokladu dodržení dalších, metodikou předepsaných, podmínek.

3.2 PŘEDPOKLÁDANÝ VÝVOJ, POKUD BY NEBYLA UPLATNĚNA ÚZEMNĚ PLÁNOVACÍ DOKUMENTACE

Bez uplatnění Změny č. 2 Územního plánu Rychvaldu by nebyl řešen rozvoj v rámci následujících zastavitelných ploch a ploch přestavby.

Zastavitelné plochy vymezené Změnou č. 2 Územního plánu Rychvaldu

Plocha číslo	Katastrální území	Typ plochy s rozdílným využitím území	Výměra v ha
2/Z1	Rychvald	BI Bydlení individuální	0,19
2/Z2	Rychvald	BI Bydlení individuální	0,21
2/Z3	Rychvald	BI Bydlení individuální	0,45
2/Z4	Rychvald	BI Bydlení individuální	0,35
2/Z5	Rychvald	BI Bydlení individuální	0,20
2/Z6	Rychvald	BI Bydlení individuální	0,35
2/Z7	Rychvald	BI Bydlení individuální	0,12
2/Z8	Rychvald	BI Bydlení individuální	0,22
2/Z9	Rychvald	BI Bydlení individuální	0,29

2/Z10	Rychvald	BI Bydlení individuální	0,60
2/Z11	Rychvald	BI Bydlení individuální	0,12
2/Z12	Rychvald	BI Bydlení individuální	0,17
2/Z13	Rychvald	BI Bydlení individuální	0,42
2/Z14	Rychvald	BI Bydlení individuální	0,57
2/Z15	Rychvald	BI Bydlení individuální	0,16
2/Z16	Rychvald	BI Bydlení individuální	1,00
2/Z17	Rychvald	BI Bydlení individuální	0,16
2/Z18	Rychvald	BI Bydlení individuální	0,15
2/Z19	Rychvald	BI Bydlení individuální	0,18
2/Z20	Rychvald	BI Bydlení individuální	0,19
2/Z21	Rychvald	BI Bydlení individuální	0,17
2/Z22	Rychvald	BI Bydlení individuální	0,20
2/Z23	Rychvald	BI Bydlení individuální	0,23
2/Z24	Rychvald	BI Bydlení individuální	0,19
2/Z25	Rychvald	BI Bydlení individuální	0,13
2/Z26	Rychvald	BI Bydlení individuální	0,38
2/Z27	Rychvald	BI Bydlení individuální	0,38
2/Z28	Rychvald	BI Bydlení individuální	0,22
2/Z29	Rychvald	BI Bydlení individuální	0,16
2/Z30	Rychvald	BI Bydlení individuální	0,21
2/Z31	Rychvald	BI Bydlení individuální	1,71
2/Z32	Rychvald	BI Bydlení individuální	0,14
2/Z33	Rychvald	BI Bydlení individuální	0,21
2/Z34	Rychvald	BI Bydlení individuální	0,39
2/Z35	Rychvald	BI Bydlení individuální	0,17
2/Z36	Rychvald	BI Bydlení individuální	0,10
2/Z37	Rychvald	BI Bydlení individuální	0,17
2/Z38	Rychvald	BI Bydlení individuální	0,10
2/Z39	Rychvald	BI Bydlení individuální	0,34
2/Z40	Rychvald	BI Bydlení individuální	0,08
2/Z41	Rychvald	BI Bydlení individuální	0,53
2/Z42	Rychvald	BI Bydlení individuální	0,19
2/Z43	Rychvald	BI Bydlení individuální	0,33
2/Z44	Rychvald	BI Bydlení individuální	0,22
2/Z45	Rychvald	SM Smíšená obytná – městská	0,93
2/Z46	Rychvald	TI Technická infrastruktura	0,15
2/Z47	Rychvald	VL Výroba a skladování – lehký průmysl	0,15
2/Z48	Rychvald	VL Výroba a skladování – lehký průmysl	0,24
2/Z49	Rychvald	PZ Veřejná prostranství s převahou nezpevněných ploch	0,19
2/Z50	Rychvald	PZ Veřejná prostranství s převahou nezpevněných ploch	0,27
2/Z51	Rychvald	PV Veřejná prostranství s převahou zpevněných ploch	0,24
Celkem			15,22

V rámci Změny č. 2 ÚP Rychvaldu se realizují jednotlivá opatření k naplňování strategických cílů územního plánu související s předkládanou změnou. Konkrétní opatření, která jsou navrhovaná, jsou reálná a dosažitelná. Je předpoklad, že rozvoj při uplatnění Změny č. 2 ÚP Rychvaldu, bude pokračovat bez nepříznivého vlivu na prostředí. Územní plán stanoví lokality a podmínky pro možný rozvoj území, který bude příznivý pro zájmové území se zohledněním rázu území a okolního prostředí. Tyto jsou dodrženy rovněž v rámci ploch navržených ve Změně č. 2 ÚP Rychvaldu.

Připravena a projednána Změna č. 2 ÚP Rychvaldu bude základním vymežujícím dokumentem pro následnou přípravu využití jednotlivých návrhových ploch.

4. CHARAKTERISTIKY ŽIVOTNÍHO PROSTŘEDÍ, KTERÉ BY MOHLY BÝT UPLATNĚNÍM ÚZEMNĚ PLÁNOVACÍ DOKUMENTACE VÝZNAMNĚ OVLIVNĚNY

Změna č. 2 ÚP Rychvaldu může ovlivnit některé ze složek životního prostředí v obci, zejména z hlediska návaznosti na okolní prostory. Konkrétní vlivy budou záviset na konečném projekčním řešení umístění staveb dle vymezených ploch.

4.1 ZÁBOR ZPF

Z negativních vlivů návrhu je zábor zemědělského půdního fondu. Dotčena bude zemědělská půda, pro kterou platí potřeba řešit trvalé vynětí pozemku ze zemědělského půdního fondu a zabezpečit provedení skrývek kulturních zemin. Provedeno bylo vyhodnocení záboru zemědělské půdy v rámci návrhových ploch Změny č.2 Územního plánu Rychvaldu.

Jedná se o následující plochy:

Plochy zastavitelné

SM	Smíšená obytná - městská
BI	Bydlení individuální
TI	Technická infrastruktura
VL	Výroba a skladování – lehký průmysl
PZ	Veřejná prostranství s převahou nezpevněných ploch
PV	Veřejná prostranství s převahou zpevněných ploch

Uvedené plochy jsou následně podrobně rozčleněny se specifikací využití.

Celkový předpokládaný rozsah zastavitelných ploch se Změnou č. 2 ÚP Rychvaldu navrhuje ve výši 15,22 ha, všechny pozemky jsou plochami zemědělské půdy.

Úbytek zastavitelných ploch pro bydlení, na nichž nebo na jejichž části byla výstavba již realizována činí celkem 9,13 ha.

Zábor půdy podle funkčního členění ploch

Funkční členění	Celkový rozsah zastavitelných ploch a ploch přestavby (ha)	Zábor zemědělské půdy celkem (ha)
Plochy zastavitelné:		
SM Smíšená obytná - městská	0,93	0,93
BI Bydlení individuální	13,05	13,05
TI Technická infrastruktura	0,15	0,15
VL Výroba a skladování – lehký průmysl	0,39	0,39
PZ Veřejná prostranství s převahou nezpevněných ploch	0,46	0,46
PV Veřejná prostranství s převahou zpevněných ploch	0,24	0,24
Plochy zastavitelné celkem	15,22	15,22

Vyhodnocení kvality zemědělských půd navržených k záboru

Označení plochy / koridoru	Navržené využití	Souhrn výměry záboru (ha)	Výměra záboru podle tříd ochrany (ha)				
			I.	II.	III.	IV.	V.
2/Z1	BI	0,19		0,19			
2/Z2	BI	0,21		0,21			
2/Z3	BI	0,45		0,45			
2/Z4	BI	0,35		0,35			
2/Z5	BI	0,20		0,20			
2/Z6	BI	0,35		0,35			
2/Z7	BI	0,12		0,12			
2/Z8	BI	0,22		0,16			0,06
2/Z9	BI	0,29					0,29
2/Z10	BI	0,60		0,06	0,30		0,24
2/Z11	BI	0,12		0,12			
2/Z12	BI	0,17		0,08			0,09
2/Z13	BI	0,42			0,42		
2/Z14	BI	0,57				0,57	
2/Z15	BI	0,16			0,12		0,04
2/Z16	BI	1,00					1,00
2/Z17	BI	0,16			0,16		
2/Z18	BI	0,15				0,15	
2/Z19	BI	0,18					0,18
2/Z20	BI	0,19		0,19			
2/Z21	BI	0,17		0,03	0,13		0,01
2/Z22	BI	0,20		0,20			
2/Z23	BI	0,23				0,23	
2/Z24	BI	0,19		0,19			
2/Z25	BI	0,13				0,13	
2/Z26	BI	0,38		0,38			
2/Z27	BI	0,38				0,38	
2/Z28	BI	0,22				0,22	
2/Z29	BI	0,16					0,16
2/Z30	BI	0,21			0,21		
2/Z31	BI	1,71			1,71		
2/Z32	BI	0,14		0,14			
2/Z33	BI	0,21		0,07		0,14	
2/Z34	BI	0,39				0,39	
2/Z35	BI	0,17				0,17	
2/Z36	BI	0,10				0,10	
2/Z37	BI	0,17				0,17	
2/Z38	BI	0,10				0,10	
2/Z39	BI	0,34		0,34			
2/Z40	BI	0,08		0,08			
2/Z41	BI	0,53			0,07	0,46	
2/Z42	BI	0,19			0,19		
2/Z43	BI	0,33			0,13	0,20	
2/Z44	BI	0,22				0,20	0,02
Celkem plochy BI		13,05					
2/Z45	SM	0,93		0,01			0,92
Celkem plochy SM		0,93		0,01			0,92
2/Z46	TI	0,15		0,15			
Celkem plochy TI		0,15		0,15			
2/Z47	VL	0,15		0,07		0,08	

Označení plochy / koridoru	Navržené využití	Souhrn výměry záboru (ha)	Výměra záboru podle tříd ochrany (ha)				
			I.	II.	III.	IV.	V.
2/Z48	VL	0,24				0,08	0,16
Celkem plochy VL		0,39		0,07		0,16	0,16
2/Z49	PZ	0,19		0,19			
2/Z50	PZ	0,27		0,23	0,02		0,02
Celkem plochy PZ		0,46		0,42	0,02		0,02
2/Z51	PV	0,24		0,24			
Celkem plochy PV		0,24		0,24			
Celkem zastavitelné plochy		15,22		4,80	3,46	3,77	3,19

U všech výše uvedených lokalit se jedná o plochy vybrané jako nejvhodnější pro územní rozvoj města, z hlediska dopravní dostupnosti, inženýrských sítí apod. Všechny lokality navazují na stávající zástavbu.

Celkové vyhodnocení dle tříd ochrany

Třída ochrany zemědělské půdy	Výměra (ha)	Procentické zastoupení (%)
I	0	0
II	4,80	31,54
III	3,46	22,73
IV	3,77	24,77
V	3,19	20,96
Celkem	15,22	100

Z tabulky vyplývá, že pro řešení záboru půdy pro nové návrhové plochy jsou navrženy půdy II. až V. třídy ochrany. Půdy II. třídy ochrany navržené k záboru tvoří 31,54 % navrženého záboru. Na půdách I. třídy ochrany nejsou v rámci Změny č. 2 vymezeny návrhové plochy.

Pozemky s investičním vkladem vynaloženým za účelem zlepšení půdní úrodnosti (meliorace) nejsou navrženy k záboru v rámci Změny č. 2.

4.2 ZÁBOR PŮDY URČENÉ K PLNĚNÍ FUNKCE LESA

Výstavba v nově navržených lokalitách je takového charakteru, že nebude mít žádný vliv na okolní lesní porosty. Změna č. 2 ÚP Rychvaldu nepředpokládá zábor pozemků určených k plnění funkcí lesa.

V případě nové výstavby je nutno dodržovat vzdálenost 50 m od okraje lesa (§ 14 zákona č. 289/1995 Sb., o lesích, v platném znění). Rozhodnutí o umístění stavby do této vzdálenosti lze vydat jen se souhlasem příslušného orgánu státní správy. Požadavek na 50 m vzdálenost od okraje lesa nesplňují plochy: 2/Z14, 2/Z15, 2/Z16, 2/Z19, 2/Z37, 2/Z38, 2/Z41, 2/Z42, 2/Z43, 2/Z44, všechny určené pro výstavbu rodinných domů.

4.3 KVALITA OVZDUŠÍ

Pozadová imisní situace v související části území dotčeného Změnou č. 2 ÚP Rychvaldu není vyhovující, a to pro ukazatele průměrných denních koncentrací PM₁₀ a průměrných ročních koncentrací benzo(a)pyrenu (BaP).

V rámci přípravy jednotlivých staveb bude věnována pozornost možnému vlivu na znečištění ovzduší v rámci stavebních prací a pro navrhované stavby nebo jejich provoz. Zvýšené emise škodlivin vzniknou při přípravě území pro stavbu a při vlastní výstavbě především v důsledku vyšší prašnosti, dopravy a provozu stavebních mechanismů. Jedná se o zvýšení přechodné, omezené dobou výstavby, která je maximálně zkrácena. Pro vlastní provoz jednotlivých staveb, které budou na území obce připravovány, které budou zařazeny dle přílohy č. 2 zák. č. 201/2012 Sb., o ochraně ovzduší, v platném znění, mezi vyjmenované stacionární zdroje, budou postupovat v souladu s uvedeným zákonem a jeho prováděcím předpisem vyhláškou č. 415/2012 Sb., o přípustné úrovni znečišťování a jejím zjišťování a o provedení některých dalších ustanovení zákona o ochraně ovzduší.

Změna č. 2, včetně územního plánu je v souladu s koncepčním materiálem „Programem zlepšování kvality ovzduší aglomerace Ostrava/Karviná/Frýdek-Místek – CZ08A, Programem zlepšování kvality ovzduší zóny Moravskoslezsko – CZ08Z.

4.4 HLUKOVÁ ZÁTĚŽ

V rámci Změny č. 2 jsou navrhovány stavby, které by mohly být zdrojem hlukové zátěže jen v omezeném rozsahu. Většinou jsou navrženy plochy vymezené pro bydlení. S hlukovou zátěží mohou souviset pouze plochy 2/Z47, 2Z/48, 2Z/49, tedy plochy s využitím VL výroba a skladování – lehký průmysl.

Provozem nových aktivit na vymezených plochách dle Změny č. 2 ÚP Rychvaldu musí být dodrženy limity hluku pro chráněné objekty dle nařízení vlády č. 272/2011 Sb., o ochraně zdraví před nepříznivými účinky hluku a vibrací.

Požadované využití jednotlivých návrhových ploch musí být řešeno s ohledem na umístění těchto ploch a dodržení přípustných hodnot hlukové zátěže dle požadavky nařízení vlády č. 272/2011 Sb., o ochraně zdraví před nepříznivými účinky hluku a vibrací, ve znění pozdějších předpisů.

Dodržení musí být při přípravě využití těchto ploch Zákon č. 258/2000 Sb., o ochraně veřejného zdraví a o změně některých souvisejících zákonů, ve znění pozdějších předpisů. Tato skutečnost bude prokázána v případě umístění lehké výroby s možností produkce hluku zpracovanými odbornými materiály- akustickými studii.

4.5 HMOTNÝ MAJETEK A KULTURNÍ PAMÁTKY

Plochy vymezené v rámci Změny č. 2 ÚP Rychvaldu hmotný majetek a kulturní památky respektují. Respektován je zákon o státní památkové péči. Navrhovanou Změnou č. 2 ÚP Rychvaldu nedojde ke změně nebo potřebě úpravy řešení v rámci platného Územního plánu.

4.6 VODA POVRCHOVÁ A PODZEMNÍ

Navrhovanou Změnou č. 2 ÚP Rychvaldu nedojde ke změně nebo potřebě úpravy řešení v rámci platného Územního plánu. Navržená změna neohrozí vodní zdroje, nebudou dotčeny vodoteče., nebude ohrožena kvalita ani množství podzemních ani povrchových vod.

4.7 ZABEZPEČENÍ VODY

Navrhovanou Změnou č. 2 ÚP Rychvaldu nedojde ke změně nebo potřebě úpravy řešení v rámci platného Územního plánu.

4.8 ODPADNÍ VODY

Změnou č. 2 ÚP Rychvaldu nedojde ke změně nebo potřebě úpravy řešení v rámci platného Územního plánu. Územní plán, včetně Změny č. 2 ÚP respektuje „Plán rozvoje vodovodů a kanalizací Moravskoslezského kraje“.

4.9 FLORA, FAUNA, EKOSYSTÉMY

Navrhované plochy ve Změně č. 2 ÚP Rychvaldu jsou vymezeny na půdách zahrnujících agrocenózu. V rámci tohoto stávajícího využití předmětných pozemků není předpoklad, že by mohlo dojít k ovlivnění lokalit s chráněnými druhy flory nebo fauny.

Přesto jsou některé plochy situovány v blízkosti lesních pozemků, kde bude nezbytné zabezpečit zamezení vstupu do porostu zejména v rámci staveb.

O rozmístění a rozsahu územních systémů ekologické stability rozhoduje pět základních kritérií, která navrhovanou úpravou budou dodržena. Kritérium rozmanitosti potenciálních ekosystémů dané pestrostí relativně trvalých přírodních podmínek – skupiny typů geobiocénů (STG) nebude změněno. Kritérium prostorových vazeb potenciálních ekosystémů – vedení biokoridorů bude zachováno, nevzniknou bariéry, neumožňující migraci. Kritérium minimálních nutných prostorových a časových parametrů bude dodrženo. Kritérium aktuálního stavu krajiny z hlediska endogenní ekologické stability úpravy trasy lokálního biokoridoru je respektováno, stejně jako kritérium společenských záměrů a limitů v souvislosti s celkovou koncepcí rozvoje a možnosti využití krajiny (střet prvků ÚSES s investičními zájmy).

Uvedená kritéria budou moci být dodržena realizací navrhovaného záměru a zůstane zachována funkčnost biocentra a biokoridoru a v současnosti územním plánem vymezena funkčnost tohoto systému

5. SOUČASNÉ PROBLÉMY A JEVY ŽIVOTNÍHO PROSTŘEDÍ, KTERÉ BY MOHLY BÝT UPLATNĚNÍM ÚZEMNĚ PLÁNOVACÍ DOKUMENTACE VÝZNAMNĚ OVLIVNĚNY, ZEJMÉNA S OHLEDEM NA ZVLÁŠTĚ CHRÁNĚNÁ ÚZEMÍ A PTAČÍ OBLASTI.

Na území města Rychvald jsou situována chráněná území. Do správního obvodu zasahuje PO Heřmanský Stav – Odra – Poolší, EVL Heřmanský rybník (PP) a EVL Skučák (PR). Území řešené Změnou č. 2 ÚP Rychvaldu nezasahuje přímo do výše uvedené lokality PO,

Navržená Změna č. 2 nemůže mít na předměty ochrany PO významný vliv. Přímé i dálkové vlivy záměru na všechny lokality soustavy NATURA 2000 lze rovněž vyloučit.

Výstavbou všech navržených záměrů v rámci Změny č. 2 sice dojde ke změnám vlivů v užívání pozemků, ale území bude schopno zásah akceptovat a při dodržení všech platných právních norem nedojde vlivem jejich výstavby a provozu k významnému ovlivnění nebo k negativním změnám v kvalitě jednotlivých složek životního prostředí.

Opatření vedoucí k prevenci negativních vlivů této změny tudíž nejsou navrhována. Výstavbou na vymezených plochách sice dojde ke změnám vlivů v užívání pozemků, ale území bude schopno zásah akceptovat a při dodržení všech platných právních norem nedojde vlivem jejich výstavby a provozu k významnému ovlivnění nebo k negativním změnám v kvalitě jednotlivých složek životního prostředí.

6. ZHODNOCENÍ STÁVAJÍCÍCH A PŘEDPOKLÁDANÝCH VLVIVŮ NAVRHOVANÝCH VARIANT ÚZEMNĚ PLÁNOVACÍ DOKUMENTACE, VČETNĚ VLVIVŮ SEKUNDÁRNÍCH, SYNERGICKÝCH, KUMULATIVNÍCH, KRÁTKODOBÝCH, STŘEDNĚDOBÝCH A DLOUHODOBÝCH, TRVALÝCH A PŘECHODNÝCH, Kladných a záporných

V posouzení (SEA) je hlavní prostor věnován posouzení Změny č. 2 ÚP Rychvaldu a charakterizaci složek životního prostředí na území dotčeném navrhovaným využitím území s cílem poskytnout dostatečné informace a poklady orgánům veřejné správy a dalším zainteresovaným skupinám včetně veřejnosti pro provedení posouzení navrhované změny územního plánu. Každý navrhovaný záměr musí být projekčně a provozně řešen tak, aby nesouvisel s dalšími negativními vlivy na okolní prostředí. Základním prvkem vlivů je zabezpečení minimalizace vlivů na okolní prostředí (otázka hlučnosti, emisí škodlivin, vegetační úpravy) se synergií všech možných vlivů využití na navazujících plochách a umístění každé aktivity v území.

Při přípravě konkrétní stavby v rámci vymezených navrhovaných ploch by mohly být zvoleny varianty konkrétního umístění jednotlivých staveb a záměru a konkrétního stavebního a technického řešení.


Vyhodnocení vlivů jednotlivých nových zastavitelných ploch 2/Z1 až 2/Z51 vymezených Změnou č. 2 je uvedeno v následující tabulce.



ZASTAVITELNÉ PLOCHY VYMEZENÉ ÚZEMNÍM PLÁNEM

Plocha číslo	Katastrální území	Typ plochy s rozdílným využitím území	Výměra v ha	Zábor ZPF Třída ochrany	Popis plochy	Hodnocení - podmínky
2/Z1	Rychvald	BI – bydlení individuální	0,19	0,19 ha II. třída ochrany	Zemědělský pozemek – orná půda.	Navazuje na zastavěné území, zbytková plocha mezi zastavěným územím a lesním porostem. Dojde k záboru orné půdy o výměře 0,19 ha, která je II. třídou ochrany. Dodrženy budou podmínky zák.č.334/1992 Sb., o ochraně zemědělského půdního fondu, v platném znění, bude provedeno vynětí půdy ze ZPF a skrývky kulturních zemin (pro stavbu a zpevněné plochy). Nedojde k záboru PUPFL. Není předpoklad vlivu na chráněné části přírody ani na přírodní složky. Nebyl vymezen jako významný biotop. Nedojde ke snížení průchodnosti krajiny zvěří.
2/Z2	Rychvald	BI – bydlení individuální	0,21	0,21 ha II. třída ochrany	Pozemek napojen na ulici Zábřatská, v současnosti zemědělsky využíván – agrocenóza.	Proluka v zastavěném území situovaná u místní komunikace, možnost využití stávající veřejné infrastruktury. Dojde k záboru orné půdy o výměře 0,21 ha, která je II. třídou ochrany. Dodrženy budou podmínky zák.č.334/1992 Sb., o ochraně zemědělského půdního fondu, v platném znění, bude provedeno vynětí půdy ze ZPF a skrývky kulturních zemin (pro stavbu a zpevněné plochy). Nedojde k záboru PUPFL.. Přímo na ploše nebyl vymezen jako významný biotop. Nedojde ke snížení průchodnosti krajiny zvěří.
2/Z3	Rychvald	BI – bydlení individuální	0,45	0,45 ha II. třída ochrany	Plocha navazuje na zástavbu RD.	Navazuje na zastavěné území, možnost využití stávající veřejné infrastruktury. Dojde k záboru orné půdy o výměře 0,45 ha, která je II. třídou ochrany. Dodrženy budou podmínky zák.č.334/1992 Sb., o ochraně zemědělského půdního fondu, v platném znění, bude provedeno vynětí půdy ze ZPF a skrývky kulturních zemin (pro stavbu a zpevněné plochy). Nedojde k záboru PUPFL. V rámci stavby musí být postupováno v souladu se zák. č. 114/1992 Sb., o ochraně přírody a krajiny, v platném znění – lokálně se zde nachází porost. Přímo na ploše 6/Z 2 nebyl vymezen jako významný biotop. Nedojde ke snížení průchodnosti krajiny zvěří, navržená plocha doplní stávající zástavbu..
2/Z4	Rychvald	BI – bydlení individuální	0,35	0,35 ha II. třída ochrany	Plocha navazuje na plochu s jednotlivou zástavbou RD.	Navazuje na zastavěné území, možnost využití stávající veřejné infrastruktury. Dojde k záboru orné půdy o výměře 0,35 ha, která je II. třídou ochrany. Dodrženy budou podmínky zák.č.334/1992 Sb., o ochraně zemědělského půdního fondu, v platném znění, bude provedeno vynětí půdy ze ZPF a skrývky kulturních zemin (pro stavbu a

						zpevněné plochy). Nedojde k záboru PUPFL. Nebyl vymezen jako významný biotop, plocha je agrocenózou. Na pozemku je lokální výskyt porostu. Postupováno bude při přípravě stavby v souladu se zák. č. 114/1992 Sb., o ochraně přírody a krajiny v platném znění.
2/Z5	Rychvald	BI – bydlení individuální	0,20	0,20 ha II. třída ochrany	Plochu tvoří zemědělská půda - pozemek u ulice Hraniční	Dojde k záboru orné půdy o výměře 0,20 ha, která je II. třídou ochrany. Dodrženy budou podmínky zák.č.334/1992 Sb., o ochraně zemědělského půdního fondu, v platném znění, bude provedeno vynětí půdy ze ZPF a skrývky kulturních zemin (pro stavbu a zpevněné plochy). Nedojde k záboru PUPFL. Není předpoklad vlivu na chráněné části přírody ani na přírodní složky. Nebyl vymezen jako významný biotop.
2/Z6	Rychvald	BI – bydlení individuální	0,35	0,35 ha II. třída ochrany	Zemědělský pozemek u ulice Zbytky.	Plocha navazuje na zastavěné území (proluka v zastavěném území) situovaná u místní komunikace, možnost využití stávající veřejné infrastruktury. Dojde k záboru orné půdy o výměře 0,35 ha, která je II. třídou ochrany. Dodrženy budou podmínky zák.č.334/1992 Sb., o ochraně zemědělského půdního fondu, v platném znění, bude provedeno vynětí půdy ze ZPF a skrývky kulturních zemin (pro stavbu a zpevněné plochy). Nedojde k záboru PUPFL. Není předpoklad vlivu na chráněné části přírody ani na přírodní složky. Nebyl vymezen jako významný biotop. Nedojde ke snížení průchodnosti krajiny zvěří (zabezpečena porostem jižně od lokality..
2/Z7	Rychvald	BI – bydlení individuální	0,12	0,12 ha II. třída ochrany		Proluka v zastavěném území situovaná u místní komunikace, možnost využití stávající veřejné infrastruktury. Dojde k záboru orné půdy o výměře 0,12 ha dle vyhodnocení záboru ZPF, která je II. třídou ochrany. Dodrženy budou podmínky zák.č.334/1992 Sb., o ochraně zemědělského půdního fondu, v platném znění, bude provedeno vynětí půdy ze ZPF a skrývky kulturních zemin (pro stavbu a zpevněné plochy). Nedojde k záboru PUPFL. Není předpoklad vlivu na chráněné části přírody ani na přírodní složky. Nebyl vymezen jako významný biotop.
2/Z8	Rychvald	BI – bydlení individuální	0,22	0,22 ha II. třída ochrany 0,06 ha V. třída ochrany		Plocha navazuje na zastavěné území (proluka v zastavěném území) situovaná u místní komunikace, možnost využití stávající veřejné infrastruktury. Dojde k záboru orné půdy o výměře 0,22 ha, která je II. třídou ochrany (0,16 ha) a malá část je V. třídou ochrany (0,06 ha). Dodrženy budou podmínky zák. č. 334/1992 Sb., o ochraně zemědělského půdního fondu, v platném znění, bude provedeno vynětí půdy ze ZPF a skrývky kulturních zemin (zpevněná plocha). Nedojde k záboru PUPFL. Není předpoklad vlivu na chráněné části přírody ani na přírodní složky. Nebyl vymezen jako významný biotop. Nedojde ke

						snížení průchodnosti krajiny zvěří
2/Z9	Rychvald	BI – bydlení individuální	0,29	0,29 ha 0,29 ha V. třída ochrany	Zemědělská půda v rozptýlené zástavbě	Dojde k záboru zemědělské půdy o výměře 0,29 ha, která je V. třídou ochrany. Dodrženy budou podmínky zák.č.334/1992 Sb., o ochraně zemědělského půdního fondu, v platném znění, bude provedeno vynětí půdy ze ZPF a skrývky kulturních zemin (zpevněná plocha). Nedojde k záboru PUPFL. Není předpoklad vlivu na chráněné části přírody ani na přírodní složky.
2/Z10	Rychvald	BI – bydlení individuální	0,60	0,60 ha 0,06 ha- II. třída ochrany 0,30 ha III. třída ochrany 0,24 ha V. třída ochrany		Dojde k záboru orné půdy o výměře 0,60 ha, která je II., III. a V. třídou ochrany. II.třídou ochrany tvoří jen malá část záboru. Dodrženy budou podmínky zák.č.334/1992 Sb., o ochraně zemědělského půdního fondu, v platném znění, bude provedeno vynětí půdy ze ZPF a skrývky kulturních zemin (zpevněná plocha). Nedojde k záboru PUPFL. Není předpoklad vlivu na chráněné části přírody ani na přírodní složky. Nejedná se o nový zábor, ale o změnu způsobu využití části zastavitelné plochy Z241 vymezené ÚP Rychvaldu (z BH na BI).
2/Z11	Rychvald	BI – bydlení individuální	0,12	0,12 ha 0,12 ha- II. třída ochrany		Dojde k záboru orné půdy o výměře 0,12 ha, která je II. třídou ochrany. Dodrženy budou podmínky zák.č.334/1992 Sb., o ochraně zemědělského půdního fondu, v platném znění, bude provedeno vynětí půdy ze ZPF a skrývky kulturních zemin (zpevněná plocha). Nedojde k záboru PUPFL. Není předpoklad vlivu na chráněné části přírody ani na přírodní složky. Plocha navazuje na zastavěné území situovaná u místní komunikace, možnost využití stávající veřejné infrastruktury
2/Z12	Rychvald	BI – bydlení individuální	0,17	0,17 ha 0,08 ha II. třída ochrany 0,09 ha V. třída ochrany		Dojde k záboru orné půdy o výměře 0,17 ha, která je II. třídou ochrany (0,08 ha) a V. třídou ochrany (0,09 ha). Dodrženy budou podmínky zák.č.334/1992 Sb., o ochraně zemědělského půdního fondu, v platném znění, bude provedeno vynětí půdy ze ZPF a skrývky kulturních zemin (zpevněná plocha). Nedojde k záboru PUPFL. Není předpoklad vlivu na chráněné části přírody ani na přírodní složky. Plocha navazuje na zastavěné území situovaná u místní komunikace, možnost využití stávající veřejné infrastruktury.

2/Z13	Rychvald	BI – bydlení individuální	0,42	0,42 III. třída ochrany		Dojde k záboru orné půdy o výměře 0,42 ha, která je III. třídou ochrany (0,08 ha) a V. třídou ochrany (0,09 ha). Dodrženy budou podmínky zák.č.334/1992 Sb., o ochraně zemědělského půdního fondu, v platném znění, bude provedeno vynětí půdy ze ZPF a skrývky kulturních zemin (zpevněná plocha). Nedojde k záboru PUPFL. Není předpoklad vlivu na chráněné části přírody ani na přírodní složky.
2/Z14	Rychvald	BI – bydlení individuální	0,57	0,57 ha- IV. třída ochrany		Dojde k záboru orné půdy o výměře 0,57 ha, která je IV. třídou ochrany. Dodrženy budou podmínky zák.č.334/1992 Sb., o ochraně zemědělského půdního fondu, v platném znění, bude provedeno vynětí půdy ze ZPF a skrývky kulturních zemin (zpevněná plocha). Nedojde k záboru PUPFL, lokalita je situována v ochranném pásmu lesa. Dle ustanovení zákona č. 289/1995 Sb., o lesích, v platném znění, je pro rozhodnutí o umístění stavby do této vzdálenosti nutný souhlas příslušného orgánu státní správy. Není předpoklad vlivu na chráněné části přírody ani na přírodní složky. 
2/Z15	Rychvald	BI – bydlení individuální	0,16	0,12 ha III. třída ochrany 0,04 ha V. třída ochrany	Zemědělská půda, zatravněná. Napojena na ulici Vyhonkovec.	Dojde k záboru orné půdy o výměře 0,16 ha, která je II. třídou ochrany (0,12 ha) a V. třídou ochrany (0,04 ha). Dodrženy budou podmínky zák.č.334/1992 Sb., o ochraně zemědělského půdního fondu, v platném znění, bude provedeno vynětí půdy ze ZPF a skrývky kulturních zemin (pro stavbu a zpevněné plochy). Nedojde k záboru PUPFL. Není předpoklad vlivu na chráněné části přírody ani na přírodní složky. Nebyl vymezen jako významný biotop. Stavba doplní rozptýlenou zástavbu lokality.
2/Z16	Rychvald	BI – bydlení individuální	1,00	1,00 ha V. třída	U ulice Landek, travnatá plocha.	Dojde k záboru zemědělské půdy o výměře 1,0 ha, která je V. třídou ochrany. Dodrženy budou podmínky zák.č.334/1992 Sb., o ochraně zemědělského půdního fondu, v platném znění, bude provedeno vynětí půdy ze ZPF a skrývky kulturních zemin (pro stavbu a zpevněné plochy).

				ochrany		<p>Nedojde k záboru PUPFL, lokalita je situována v ochranném pásmu lesa. Dle ustanovení zákona č. 289/1995 Sb., o lesích, v platném znění, je pro rozhodnutí o umístění stavby do této vzdálenosti nutný souhlas příslušného orgánu státní správy.. Část území je situované v ochranném pásmu lesa. Není předpoklad vlivu na chráněné části přírody. Nebyl vymezen jako významný biotop.</p> 
2/Z17	Rychvald	BI – bydlení individuální	0,16	0,16 ha III. třída ochrany	U ulice Porubská, zemědělský pozemek, doplňuje navazující stavby RD..	<p>Dojde k záboru zemědělské půdy o výměře 0,16 ha, která je III. třídou ochrany . Dodrženy budou podmínky zák.č.334/1992 Sb., o ochraně zemědělského půdního fondu, v platném znění, bude provedeno vynětí půdy ze ZPF a skrývky kulturních zemin (pro stavbu a zpevněné plochy). Nedojde k záboru PUPFL. Není předpoklad vlivu na chráněné části přírody. Nebyl vymezen jako významný biotop.</p> 
2/Z18	Rychvald	BI – bydlení individuální	0,15	0,15 0,42 ha		<p>Dojde k záboru zemědělské půdy o výměře 0,15 ha, která je IV. třídou ochrany . Dodrženy budou podmínky zák.č.334/1992 Sb., o ochraně zemědělského půdního fondu, v platném znění, bude provedeno vynětí</p>

				IV. třída ochrany	půdy ze ZPF a skrývky kulturních zemin (pro stavbu a zpevněné plochy). Nedojde k záboru PUPFL. Není předpoklad vlivu na chráněné části přírody. Nebyl vymezen jako významný biotop.
2/Z19	Rychvald	BI – bydlení individuální	0,18	0,18 ha - V.třída ochrany	Dojde k záboru zemědělské půdy o výměře 0,18 ha, která je V. třídou ochrany . Dodrženy budou podmínky zák.č.334/1992 Sb., o ochraně zemědělského půdního fondu, v platném znění, bude provedeno vynětí půdy ze ZPF a skrývky kulturních zemin (pro stavbu a zpevněné plochy). Nedojde k záboru PUPFL, lokalita je situována v ochranném pásmu lesa. Dle ustanovení zákona č. 289/1995 Sb., o lesích, v platném znění, je pro rozhodnutí o umístění stavby do této vzdálenosti nutný souhlas příslušného orgánu státní správy. Není předpoklad vlivu na chráněné části přírody. Nebyl vymezen jako významný biotop.
2/Z20	Rychvald	BI – bydlení individuální	0,19	0,19 ha II. třída ochrany	Nejedná se o nový zábor, ale o změnu způsobu využití zastavitelné plochy Z241 vymezené ÚP Rychvaldu (z PZ na BI). Dojde k záboru zemědělské půdy o výměře 0,19 ha, která je II. třídou ochrany . Dodrženy budou podmínky zák.č.334/1992 Sb., o ochraně zemědělského půdního fondu, v platném znění, bude provedeno vynětí půdy ze ZPF a skrývky kulturních zemin (pro stavbu a zpevněné plochy). Nedojde k záboru PUPFL. Není předpoklad vlivu na chráněné části přírody. Nebyl vymezen jako významný biotop.
2/Z21	Rychvald	BI – bydlení individuální	0,17	0,03 ha II. třída ochrany 0,13 ha III. třída ochrany 0,01 ha V. třída ochrany	Dojde k záboru zemědělské půdy o výměře 0,17 ha, která je II., III. a V. třídou ochrany . Dodrženy budou podmínky zák.č.334/1992 Sb., o ochraně zemědělského půdního fondu, v platném znění, bude provedeno vynětí půdy ze ZPF a skrývky kulturních zemin (pro stavbu a zpevněné plochy). Nedojde k záboru PUPFL. Není předpoklad vlivu na chráněné části přírody. Nebyl vymezen jako významný biotop. Nejedná se o nový zábor, ale o změnu způsobu využití části zastavěného území vymezeného ÚP Rychvaldu (z BH na BI).
2/Z22	Rychvald	BI – bydlení individuální	0,20	0,20 0,20 ha II třída	Dojde k záboru zemědělské půdy o výměře 0,20 ha, která je II. třídou ochrany . Dodrženy budou podmínky zák.č.334/1992 Sb., o ochraně zemědělského půdního fondu, v platném znění, bude provedeno vynětí půdy ze ZPF a skrývky kulturních zemin (pro stavbu a zpevněné plochy).

				ochrany		Nedojde k záboru PUPFL. Není předpoklad vlivu na chráněné části přírody. Nebyl vymezen jako významný biotop.
2/Z23	Rychvald	BI – bydlení individuální	0,23	0,23 ha IV. třída ochrany		Dojde k záboru zemědělské půdy o výměře 0,23 ha, která je IV. třídou ochrany . Dodrženy budou podmínky zák.č.334/1992 Sb., o ochraně zemědělského půdního fondu, v platném znění, bude provedeno vynětí půdy ze ZPF a skrývky kulturních zemin (pro stavbu a zpevněné plochy). Nedojde k záboru PUPFL. Není předpoklad vlivu na chráněné části přírody. Nebyl vymezen jako významný biotop.
2/Z24	Rychvald	BI – bydlení individuální	0,19	0,19ha II. třída ochrany		Dojde k záboru zemědělské půdy o výměře 0,19 ha, která je II. třídou ochrany . Dodrženy budou podmínky zák.č.334/1992 Sb., o ochraně zemědělského půdního fondu, v platném znění, bude provedeno vynětí půdy ze ZPF a skrývky kulturních zemin (pro stavbu a zpevněné plochy). Nedojde k záboru PUPFL. Není předpoklad vlivu na chráněné části přírody. Nebyl vymezen jako významný biotop. Plocha navazuje na zastavěné území, možnost využití stávající veřejné infrastruktury.
2/Z25	Rychvald	BI – bydlení individuální	0,13	0,13 ha- IV. třída ochrany		Dojde k záboru zemědělské půdy o výměře 0,13 ha, která je IV. třídou ochrany . Dodrženy budou podmínky zák.č.334/1992 Sb., o ochraně zemědělského půdního fondu, v platném znění, bude provedeno vynětí půdy ze ZPF a skrývky kulturních zemin (pro stavbu a zpevněné plochy). Nedojde k záboru PUPFL. Není předpoklad vlivu na chráněné části přírody. Nebyl vymezen jako významný biotop.
2/Z26	Rychvald	BI – bydlení individuální	0,38	0,38 ha II. třída ochrany		Dojde k záboru zemědělské půdy o výměře 0,38 ha, která je II. třídou ochrany . Dodrženy budou podmínky zák.č.334/1992 Sb., o ochraně zemědělského půdního fondu, v platném znění, bude provedeno vynětí půdy ze ZPF a skrývky kulturních zemin (pro stavbu a zpevněné plochy). Nedojde k záboru PUPFL. Není předpoklad vlivu na chráněné části přírody. Nebyl vymezen jako významný biotop. Plocha navazuje na zastavěné území situovaná u místní komunikace, možnost využití stávající veřejné infrastruktury
2/Z27	Rychvald	BI – bydlení individuální	0,38	0,38 ha IV. třída ochrany		Dojde k záboru zemědělské půdy o výměře 0,38 ha, která je IV. třídou ochrany . Dodrženy budou podmínky zák.č.334/1992 Sb., o ochraně zemědělského půdního fondu, v platném znění, bude provedeno vynětí půdy ze ZPF a skrývky kulturních zemin (pro stavbu a zpevněné plochy). Nedojde k záboru PUPFL. Není předpoklad vlivu na chráněné části přírody. Nebyl vymezen jako významný biotop.
2/Z28	Rychvald	BI – bydlení individuální	0,22	0,22		Dojde k záboru zemědělské půdy o výměře 0,22 ha, která je IV. třídou ochrany . Dodrženy budou podmínky zák.č.334/1992 Sb., o ochraně

				0,42 ha IV. třída ochrany		zemědělského půdního fondu, v platném znění, bude provedeno vynětí půdy ze ZPF a skrývky kulturních zemin (pro stavbu a zpevněné plochy). Nedojde k záboru PUPFL. Není předpoklad vlivu na chráněné části přírody. Nebyl vymezen jako významný biotop.
2/Z29	Rychvald	BI – bydlení individuální	0,16	0,16 ha V. třída ochrany		Dojde k záboru zemědělské půdy o výměře 0,16 ha, která je V. třídou ochrany. Dodrženy budou podmínky zák.č.334/1992 Sb., o ochraně zemědělského půdního fondu, v platném znění, bude provedeno vynětí půdy ze ZPF a skrývky kulturních zemin (pro stavbu a zpevněné plochy). Nedojde k záboru PUPFL. Není předpoklad vlivu na chráněné části přírody. Nebyl vymezen jako významný biotop.
2/Z30	Rychvald	BI – bydlení individuální	0,21	0,21 ha III. třída ochrany		Dojde k záboru zemědělské půdy o výměře 0,21 ha, která je III. třídou ochrany. Dodrženy budou podmínky zák.č.334/1992 Sb., o ochraně zemědělského půdního fondu, v platném znění, bude provedeno vynětí půdy ze ZPF a skrývky kulturních zemin (pro stavbu a zpevněné plochy). Nedojde k záboru PUPFL. Není předpoklad vlivu na chráněné části přírody. Nebyl vymezen jako významný biotop.
2/Z31	Rychvald	BI – bydlení individuální	1,71	1,71 ha III. třída ochrany		Dojde k záboru zemědělské půdy o výměře 1,171 ha, která je III. třídou ochrany. Dodrženy budou podmínky zák.č.334/1992 Sb., o ochraně zemědělského půdního fondu, v platném znění, bude provedeno vynětí půdy ze ZPF a skrývky kulturních zemin (pro stavbu a zpevněné plochy). Nedojde k záboru PUPFL. Není předpoklad vlivu na chráněné části přírody. Nebyl vymezen jako významný biotop.
2/Z32	Rychvald	BI – bydlení individuální	0,14	0,14 ha II. třída ochrany		Dojde k záboru zemědělské půdy o výměře 0,14 ha, která je II. třídou ochrany. Dodrženy budou podmínky zák.č.334/1992 Sb., o ochraně zemědělského půdního fondu, v platném znění, bude provedeno vynětí půdy ze ZPF a skrývky kulturních zemin (pro stavbu a zpevněné plochy). Nedojde k záboru PUPFL. Není předpoklad vlivu na chráněné části přírody. Nebyl vymezen jako významný biotop. Plocha navazuje na zastavěné území (proluka v zastavěném území mezi Rychvaldem a Michálkovicemi) situovaná u místní komunikace, možnost využití stávající veřejné infrastruktury.
2/Z33	Rychvald	BI – bydlení individuální	0,21	0,07 ha II. třída ochrany		Dojde k záboru zemědělské půdy o výměře 0,21 ha, která je II. třídou ochrany (0,07 ha) a IV. třídou ochrany (0,14 ha). Plocha navazuje na zastavěné území, možnost využití stávající veřejné infrastruktury, pouze malá část zasahuje do II. tř. ochrany. Dodrženy budou podmínky zák.č.334/1992 Sb., o ochraně zemědělského půdního fondu, v platném znění, bude provedeno vynětí půdy ze ZPF a skrývky kulturních zemin

				0,14 ha IV. třída ochrany	(pro stavbu a zpevněné plochy). Nedojde k záboru PUPFL. Není předpoklad vlivu na chráněné části přírody. Nebyl vymezen jako významný biotop.
2/Z34	Rychvald	BI – bydlení individuální	0,39	0,39 ha IV. třída ochrany	Dojde k záboru zemědělské půdy o výměře 0,39 ha, která je IV. třídou ochrany . Dodrženy budou podmínky zák.č.334/1992 Sb., o ochraně zemědělského půdního fondu, v platném znění, bude provedeno vynětí půdy ze ZPF a skrývky kulturních zemin (pro stavbu a zpevněné plochy). Nedojde k záboru PUPFL. Není předpoklad vlivu na chráněné části přírody. Nebyl vymezen jako významný biotop.
2/Z35	Rychvald	BI – bydlení individuální	0,17	0,17 ha IV. třída ochrany	Dojde k záboru zemědělské půdy o výměře 0,17 ha, která je IV. třídou ochrany . Dodrženy budou podmínky zák.č.334/1992 Sb., o ochraně zemědělského půdního fondu, v platném znění, bude provedeno vynětí půdy ze ZPF a skrývky kulturních zemin (pro stavbu a zpevněné plochy). Nedojde k záboru PUPFL. Není předpoklad vlivu na chráněné části přírody. Nebyl vymezen jako významný biotop.
2/Z36	Rychvald	BI – bydlení individuální	0,10	0,10 ha IV. třída ochrany	Dojde k záboru zemědělské půdy o výměře 0,10 ha, která je IV. třídou ochrany . Dodrženy budou podmínky zák.č.334/1992 Sb., o ochraně zemědělského půdního fondu, v platném znění, bude provedeno vynětí půdy ze ZPF a skrývky kulturních zemin (pro stavbu a zpevněné plochy). Nedojde k záboru PUPFL. Není předpoklad vlivu na chráněné části přírody. Nebyl vymezen jako významný biotop.
2/Z37	Rychvald	BI – bydlení individuální	0,17	0,17 ha IV. třída ochrany	Dojde k záboru zemědělské půdy o výměře 0,17 ha, která je IV. třídou ochrany . Dodrženy budou podmínky zák.č.334/1992 Sb., o ochraně zemědělského půdního fondu, v platném znění, bude provedeno vynětí půdy ze ZPF a skrývky kulturních zemin (pro stavbu a zpevněné plochy). Nedojde k záboru PUPFL. Není předpoklad vlivu na chráněné části přírody. Nebyl vymezen jako významný biotop.
2/Z38	Rychvald	BI – bydlení individuální	0,10	0,10 ha IV. třída ochrany	Dojde k záboru zemědělské půdy o výměře 0,10 ha, která je IV. třídou ochrany . Dodrženy budou podmínky zák.č.334/1992 Sb., o ochraně zemědělského půdního fondu, v platném znění, bude provedeno vynětí půdy ze ZPF a skrývky kulturních zemin (pro stavbu a zpevněné plochy). Nedojde k záboru PUPFL, lokalita je situována v ochranném pásmu lesa. Dle ustanovení zákona č. 289/1995 Sb., o lesích, v platném znění, je pro rozhodnutí o umístění stavby do této vzdálenosti nutný souhlas příslušného orgánu státní správy. Dle ustanovení zákona č. 289/1995 Sb., o lesích, v platném znění, je pro rozhodnutí o umístění stavby do této vzdálenosti nutný souhlas příslušného orgánu státní správy. Není

						předpoklad vlivu na chráněné části přírody. Nebyl vymezen jako významný biotop.
2/Z39	Rychvald	BI – bydlení individuální	0,34	0,34 ha II. třída ochrany		Dojde k záboru zemědělské půdy o výměře 0,34 ha, která je II. třídou ochrany. Dodrženy budou podmínky zák.č.334/1992 Sb., o ochraně zemědělského půdního fondu, v platném znění, bude provedeno vynětí půdy ze ZPF a skrývky kulturních zemin (pro stavbu a zpevněné plochy). Proluka v zastavěném území situovaná u místní komunikace, možnost využití stávající veřejné infrastruktury. Nedojde k záboru PUPFL. Není předpoklad vlivu na chráněné části přírody. Nebyl vymezen jako významný biotop.
2/Z40	Rychvald	BI – bydlení individuální	0,08	0,08 ha II. třída ochrany		Dojde k záboru zemědělské půdy o výměře 0,08 ha, která je II. třídou ochrany. Proluka v zastavěném území situovaná u místní komunikace, možnost využití stávající veřejné infrastruktury. Dodrženy budou podmínky zák.č.334/1992 Sb., o ochraně zemědělského půdního fondu, v platném znění, bude provedeno vynětí půdy ze ZPF a skrývky kulturních zemin (pro stavbu a zpevněné plochy). Nedojde k záboru PUPFL. Není předpoklad vlivu na chráněné části přírody. Nebyl vymezen jako významný biotop.
2/Z41	Rychvald	BI – bydlení individuální	0,53	0,07 ha III. třída ochrany 0,46 ha IV. třída ochrany	Pozemek u ulice Revoluční, zemědělsky využíván.	Dojde k záboru zemědělské půdy o výměře 0,53 ha, která je III. třídou ochrany a 0,46 ha, která je IV. třídou ochrany. Dodrženy budou podmínky zák.č.334/1992 Sb., o ochraně zemědělského půdního fondu, v platném znění, bude provedeno vynětí půdy ze ZPF a skrývky kulturních zemin (pro stavbu a zpevněné plochy). Nedojde k záboru PUPFL, lokalita je situována v ochranném pásmu lesa. Dle ustanovení zákona č. 289/1995 Sb., o lesích, v platném znění, je pro rozhodnutí o umístění stavby do této vzdálenosti nutný souhlas příslušného orgánu státní správy. Není předpoklad vlivu na chráněné části přírody. Nebyl vymezen jako významný biotop.
2/Z42	Rychvald	BI – bydlení individuální	0,19	0,19 ha III. třída ochrany	Pozemek oplocený, zatravněný, u ulice Hornická	Dojde k záboru zemědělské půdy o výměře 0,19 ha, která je III. třídou ochrany. Dodrženy budou podmínky zák.č.334/1992 Sb., o ochraně zemědělského půdního fondu, v platném znění, bude provedeno vynětí půdy ze ZPF a skrývky kulturních zemin (pro stavbu a zpevněné plochy). Nedojde k záboru PUPFL, lokalita je situována v ochranném pásmu lesa. Dle ustanovení zákona č. 289/1995 Sb., o lesích, v platném znění, je pro rozhodnutí o umístění stavby do této vzdálenosti nutný souhlas příslušného orgánu státní správy. Není předpoklad vlivu na chráněné části přírody. Nebyl vymezen jako významný biotop.

2/Z43	Rychvald	BI – bydlení individuální	0,33	0,33 0,13 ha III. třída ochrany 0,20 ha IV. třída ochrany	Dojde k záboru zemědělské půdy o výměře 0,33 ha, která je III. třídou ochrany (0,13 ha) a IV. třídou ochrany (0,20 ha). Dodrženy budou podmínky zák.č.334/1992 Sb., o ochraně zemědělského půdního fondu, v platném znění, bude provedeno vynětí půdy ze ZPF a skrývky kulturních zemín (pro stavbu a zpevněné plochy). Nedojde k záboru PUPFL, lokalita je situována v ochranném pásmu lesa. Dle ustanovení zákona č. 289/1995 Sb., o lesích, v platném znění, je pro rozhodnutí o umístění stavby do této vzdálenosti nutný souhlas příslušného orgánu státní správy. Není předpoklad vlivu na chráněné části přírody. Nebyl vymezen jako významný biotop.
2/Z44	Rychvald	BI – bydlení individuální	0,22	0,22 0,20 ha IV. třída ochrany 0,02 ha V. třída ochrany	Dojde k záboru zemědělské půdy o výměře 0,22 ha, která je IV. třídou ochrany a jen malá část V. třídy ochrany (0,02 ha). Dodrženy budou podmínky zák.č.334/1992 Sb., o ochraně zemědělského půdního fondu, v platném znění, bude provedeno vynětí půdy ze ZPF a skrývky kulturních zemín (pro stavbu a zpevněné plochy). Nedojde k záboru PUPFL, lokalita je situována v ochranném pásmu lesa. Dle ustanovení zákona č. 289/1995 Sb., o lesích, v platném znění, je pro rozhodnutí o umístění stavby do této vzdálenosti nutný souhlas příslušného orgánu státní správy. Není předpoklad vlivu na chráněné části přírody. Nebyl vymezen jako významný biotop.
2/Z45	Rychvald	SM – Smíšená obytná - městská	0,93	0,42 0,42 ha III. třída ochrany	Dojde k záboru zemědělské půdy o výměře 0,42 ha, která je III. třídou ochrany . Nejedná se o nový zábor, ale o změnu způsobu využití části zastavěného území vymezeného ÚP Rychvaldu (z PZ a OK na SM), pouze nepatrná část zasahuje do II. tř. ochrany. Dodrženy budou podmínky zák.č.334/1992 Sb., o ochraně zemědělského půdního fondu, v platném znění, bude provedeno vynětí půdy ze ZPF a skrývky kulturních zemín (pro stavbu a zpevněné plochy). Nedojde k záboru PUPFL. Není předpoklad vlivu na chráněné části přírody. Nebyl vymezen jako významný biotop.
2/Z46	Rychvald	TI – Technická infrastruktura	0,15	0,42 0,42 ha III. třída ochrany	Dojde k záboru zemědělské půdy o výměře 0,42 ha, která je III. třídou ochrany . Nejedná se o nový zábor, ale o změnu způsobu využití části zastavěného území vymezeného ÚP Rychvaldu (z OK na TI). Dodrženy budou podmínky zák.č.334/1992 Sb., o ochraně zemědělského půdního fondu, v platném znění, bude provedeno vynětí půdy ze ZPF a skrývky kulturních zemín (pro stavbu a zpevněné plochy). Nedojde k záboru PUPFL. Není předpoklad vlivu na chráněné části přírody. Nebyl vymezen jako významný biotop.

2/Z47	Rychvald	VL – Výroba a skladování – lehký průmysl	0,15	0,42 0,42 ha III. třída ochrany	Dojde k záboru zemědělské půdy o výměře 0,42 ha, která je III. třídou ochrany . Plocha, na které byl původně navržen lokální biokoridor (L3), navazuje na zastavěné území (na plochu VL), možnost využití stávající veřejné infrastruktury, pouze nepatrná část zasahuje do II. tř. ochrany. Dodrženy budou podmínky zák.č.334/1992 Sb., o ochraně zemědělského půdního fondu, v platném znění, bude provedeno vynětí půdy ze ZPF a skrývky kulturních zemin (pro stavbu a zpevněné plochy). Nedojde k záboru PUPFL. Není předpoklad vlivu na chráněné části přírody. Nebyl vymezen jako významný biotop.
2/Z48	Rychvald	VL – Výroba a skladování – lehký průmysl	0,24	0,42 0,42 ha III. třída ochrany	Dojde k záboru zemědělské půdy o výměře 0,42 ha, která je III. třídou ochrany . Dodrženy budou podmínky zák.č.334/1992 Sb., o ochraně zemědělského půdního fondu, v platném znění, bude provedeno vynětí půdy ze ZPF a skrývky kulturních zemin (pro stavbu a zpevněné plochy). Nedojde k záboru PUPFL. Není předpoklad vlivu na chráněné části přírody. Nebyl vymezen jako významný biotop.
2/Z49	Rychvald	PZ – Veřejná prostranství s převahou nezpevněných ploch	0,19	0,42 0,42 ha III. třída ochrany	Dojde k záboru zemědělské půdy o výměře 0,42 ha, která je III. třídou ochrany . Nejedná se o nový zábor, ale o změnu způsobu využití zastavitelné plochy Z83 vymezené ÚP Rychvaldu (z BI na Z). Dodrženy budou podmínky zák.č.334/1992 Sb., o ochraně zemědělského půdního fondu, v platném znění, bude provedeno vynětí půdy ze ZPF a skrývky kulturních zemin (pro stavbu a zpevněné plochy). Nedojde k záboru PUPFL. Není předpoklad vlivu na chráněné části přírody. Nebyl vymezen jako významný biotop.
2/Z50	Rychvald	PZ – Veřejná prostranství s převahou nezpevněných ploch	0,27	0,42 0,42 ha III. třída ochrany	Dojde k záboru zemědělské půdy o výměře 0,42ha, která je III. třídou ochrany . Navazuje na zastavěné území, zbytková plocha mezi zastavěným územím a vodní plochou. Dodrženy budou podmínky zák.č.334/1992 Sb., o ochraně zemědělského půdního fondu, v platném znění, bude provedeno vynětí půdy ze ZPF a skrývky kulturních zemin (pro stavbu a zpevněné plochy). Nedojde k záboru PUPFL. Není předpoklad vlivu na chráněné části přírody. Nebyl vymezen jako významný biotop.
2/Z51	Rychvald	PV – Veřejná prostranství s převahou zpevněných ploch	0,24	0,42 0,42 ha III. třída ochrany	Dojde k záboru zemědělské půdy o výměře 0,42 ha, která je III. třídou ochrany . Dodrženy budou podmínky zák.č.334/1992 Sb., o ochraně zemědělského půdního fondu, v platném znění, bude provedeno vynětí půdy ze ZPF a skrývky kulturních zemin (pro stavbu a zpevněné plochy). Nedojde k záboru PUPFL. Není předpoklad vlivu na chráněné části přírody. Nebyl vymezen jako významný biotop.

Změny funkčního využití na plochy BI bydlení individuální v rodinných domech – městské a příměstské vymezené jako plochy 2Z/1 až 2Z/44 a plocha smíšená – obytná – městská 2Z/45 byly v rámci přípravy výše uvedeného rozboru posouzeny a jsou vymezeny jako přijatelné řešení z hlediska vlivů na životní prostředí a obyvatelstvo.

Rovněž plocha 2/446 vymezena pro technickou infrastrukturu a plochy 2Z/46, 2Z/47 a 2Z/48 vymezené pro výrobu a skladování – lehký průmysl byly posouzeny s tím, že jejich navrhované využití je přijatelné pro životní prostředí.

Plochy 2Z/49 a 2Z/50 jsou vymezeny pro veřejná prostranství s převahou nebezpečných ploch a plocha 2Z/51 pro veřejné prostranství s převahou zpevněných ploch. Na základě posouzení těchto ploch, jejich umístění a předpokládané využití je vymezena přípustnost navrhovaného využití ploch ve vztahu k životnímu prostředí.

Zemědělský půdní fond

Jak je zřejmé z výše uvedeného rozboru ploch, nově vymezené navržené plochy jsou situovány na zemědělských plochách. Při stavbě na těchto plochách dojde k záboru zemědělského půdního fondu a s tím souvisejícímu požadavku na souhlas se zábořem ZPF, provedení skrývek kulturních zemin a nakládání se skrytými zeminami v souladu se zákonem č. 334/1992 Sb., o ochraně zemědělského půdního fondu, ve znění platných změn.

V rámci Změny č. 2 ÚP Rychvaldu je navrženo k záboru 15,22 ha zastavitelných ploch, z toho 0,39 ha představují plochy výroby a skladování vymezené na zemědělských pozemcích a 0,70 ha ploch vymezených pro veřejná prostranství. Všechny ostatní plochy jsou určeny pro bydlení, zejména individuální. Půda I. třídy ochrany není navržena k zástavbě, půda II. třídy ochrany bude tvořit 31,54 % navrhovaného záboru. Půdy IV. a V. třídy ochrany navržené k záboru tvoří 45,7 % záboru. Jelikož většina ploch je vymezena pro bydlení, je předpoklad, že zábor bude ve skutečnosti menší, než je uváděn. Část dotčených pozemků zůstane jako zahrada.

Nedojde k zásahu do pozemků určených k plnění funkce lesa, ale plochy zastavitelné 2/Z14, 2/Z15, 2/Z16, 2/Z19, 2/Z37, 2/Z38, 2/Z41, 2/Z42, 2/Z43, 2/Z44, všechny určené pro výstavbu rodinných domů, nespĺňují požadavek na 50 m vzdálenost od okraje lesa. Rozhodnutí o umístění stavby do této vzdálenosti lze vydat jen v souladu se zákonem č. 289/1995 Sb., o lesích, se souhlasem příslušného orgánu státní správy.

Vlivy na znečištění vod, půdy a horninového prostředí

Z hlediska znečištění vod a půdy nepředstavuje na základě řešení jednotlivých ploch a návrhů Změna č. 2 ÚP Rychvaldu potenciální zdroj znečištění.

Přírodní složky

Většinou u návrhových ploch není předpoklad vlivu na přírodní složky. Všechny plochy jsou navrženy na plochách agrocenóz.

Žádná plocha ve Změně č. 2 nesouvisí s prvky zvláště chráněného území, ani prvky územních systémů ekologické stability (vyjma navrhované dílčí změny lokálního tahu územního systému ekologické stability, jejíž změna (úprava) byla prověřena autorizovaným projektantem územních systémů ekologické stability).

Vlivy na ovzduší

Navrhované nové plochy nesouvisí s umístěním nového významného zdroje znečištění ovzduší. Tato změna nebude mít významný vliv na celkovou emisně-imisní situaci území a zůstane zachován stávající stav kvality ovzduší resp. jeho vývojový trend.

Vliv hlukové zátěže

Jednotlivé záměry realizované na návrhových plochách v rámci Změny č. 2 nemohou být zdrojem hlukové zátěže, při které by nebyly dodrženy limity hluku pro chráněné objekty (chráněný prostor chráněných objektů) dle nařízení vlády č. 272/2011 Sb., o ochraně zdraví před nepříznivými účinky hluku a vibrací.

V rámci ploch VL – výroba a skladování – lehký průmysl bude provedeno jednotlivě posouzení vlivu hlukové zátěže při přípravě využití plochy jednotlivými záměry, které budou do území navrženy, pokud budou zdrojem hlukové zátěže.

Vlivy na flóru a faunu

Návrhové plochy jsou situovány zejména ve stávajících agrocenózách. Nedojde k zásahu do významných ploch zahrnujících chráněné druhy flory a fauny. Nedojde k zásahu do lesní zeleně, v rámci případného lokálního zásahu do mimolesní zeleně v rámci stavby na jednotlivých plochách bude postupováno v souladu se zák. č. 114/1992 Sb., o ochraně přírody a krajiny, v platném znění. Rovněž v době stavebních prací bude v jednotlivých lokalitách, které jsou v sousedství lesních a přírodních porostů, postupováno s ohledem na zamezení zásahu do těchto ploch.

Vlivy na hmotné statky, kulturní dědictví včetně dědictví architektonického a archeologického

Změna č. 2 ÚP Rychvaldu všechny hmotné statky, a kulturní dědictví respektuje a navržené plochy s uvedenými prvky nesouvisejí.

Krajina

Koncepce uspořádání krajiny, včetně vymezení ploch a stanovení podmínek pro změny v jejich využití, se v rámci Změny č. 2 ÚP Rychvaldu nemění.

Změna č. 2 je řešena s ohledem na zachování přírodních hodnot území, zabezpečení prostupnosti územím a s ohledem na zastavěné části města. Jedná se o krajinu antropogenní, významně zasažena lidskou činností. Zásady koncepce uspořádání krajiny řešitelné prostřednictvím územního plánu budou v rámci ploch vymezených v rámci Změny č. 2 ÚP respektovány.

Závěr

Vzhledem k současnému stavu znalostí navrhovaných ploch v rámci Změny č. 2 ÚP Rychvaldu je možné konstatovat na základě zjištěných údajů a závěrů, že nebyly shledány takové předpokládané vlivy, které by realizaci změny využití pozemků a navazujících ploch bránily nebo ji výrazně omezovaly. Konkrétní budoucí vlivy a jejich dopady je možno posoudit, jeví se jako málo pravděpodobné, že by zde byla navržena aktivita s výrazným negativním dopadem na kteroukoliv ze složek životního prostředí. Všechny vlivy je možné opatřeními v rámci přípravy využití jednotlivých ploch řešit technickými opatřeními a projekčním řešením.

7. POROVNÁNÍ ZJIŠTĚNÝCH NEBO PŘEDPOKLÁDANÝCH Kladných a záporných vlivů podle jednotlivých variant řešení a jejich zhodnocení. SROZUMITELNÝ POPIS POUŽITÝCH METOD VYHODNOCENÍ VČETNĚ JEJICH OMEZENÍ.

Návrh ploch v rámci Změny č. 2 ÚP Rychvaldu není řešen variantně. Akceptovány a zahrnuty byly všechny podmínky pro Změnu č. 2 ÚP Rychvaldu k navrhovaným plochám a pro další postup přípravy využití návrhových plocha a ploch přestavby.

Vlastní Změna č. 2 nebude znamenat negativních zásah chráněných území, respektuje zachování krajinných charakteristik území, respektuje hmotné statky a kulturní dědictví.

V daném stupni poznání možnosti ovlivnění území a stupni přípravy územně plánovací dokumentace bylo použito slovního hodnocení bez zvláštních postupů a výpočtových metod.

8. POPIS NAVRHOVANÝCH OPATŘENÍ PRO PŘEDCHÁZENÍ, SNÍŽENÍ NEBO KOMPENZACI VŠECH ZJIŠTĚNÝCH NEBO PŘEDPOKLÁDANÝCH ZÁVAŽNÝCH ZÁPORNÝCH VLIVŮ NA ŽIVOTNÍ PROSTŘEDÍ

8.1 VLIVY NA PŮDU

Při provádění prací bude postupováno tak, aby nedocházelo ke znečištění půdního prostředí. Se zeminami bude zacházeno tak, aby nedocházelo k jejich znehodnocení (v souladu se zák.č.334/1992 Sb., ochraně zemědělského půdního fondu, ve znění platných předpisů) a podmínka příslušného orgánu ochrany půdního fondu. K záboru je navržena půda v převaze zařazená do IV. a V. třídy ochrany (6,96 ha), půda I. třídy ochrany nebude dotčena, půda II. třídy ochrany bude dotčena v ploše 4,80 ha. Půda III. třídy ochrany je navržena k záboru ve výměře 3,46 ha.

Pro uvedené plochy nejsou nutná opatření pro předcházení, snížení nebo kompenzaci vlivů na životní prostředí nad rámec obecně platných předpisů nebo stanoviska dotčených orgánů v řízení následujících po schválení územního plánu.

Respektovány budou zásady dané zákonem č. 334/1992 Sb., o ochraně zemědělského půdního fondu, ve znění pozdějších předpisů, a zákonem č. 189/1995 Sb., o lesích a o změně a doplnění některých zákonů, ve znění pozdějších předpisů (lesním zákonem).

8.2 DOPRAVNÍ ZÁTĚŽ ÚZEMÍ

Změna č. 2 ÚP Rychvaldu nezahrnuje změny související s dopravním napojením nebo změnou charakteru nebo úprav dopravní sítě.

Nejsou navrhována opatření pro předcházení, snížení nebo kompenzaci vlivů na životní prostředí nad rámec obecně platných předpisů nebo stanoviska dotčených orgánů v řízení následujících po schválení Změny č. 2 ÚP Rychvaldu.

8.3. HLUKOVÁ A IMISNÍ ZÁTĚŽ

Provoz na návrhových plochách v rámci Změny č. 2 ÚP Rychvaldu nesmí být zdrojem hlukové zátěže nad přípustnou úroveň a nově připravované stavby budou garantovat dodržení přípustných hodnot dle nařízení vlády č. 272/2011 Sb., o ochraně zdraví před nepříznivými účinky hluku a vibrací.

Nejsou navržena opatření pro předcházení, snížení nebo kompenzaci vlivů na životní prostředí nad rámec obecně platných předpisů nebo stanoviska dotčených orgánů v řízení následujících po schválení Změny č. 2 ÚP Rychvaldu.

8.4. ZVÝŠENÍ PRODUKCE ODPADŮ A ODPADNÍCH VOD, ZVÝŠENÍ RIZIKA HAVÁRIÍ

Navržená Změna č. 2 ÚP Rychvaldu neumožňuje realizovat na vymezených plochách takové záměry nebo stavby a aktivity, které by sebou nesly zásadní rizika vyplývající z používání látek nebo technologií. Provoz na plochách vymezených pro výrobu a skladování bude řešen s ohledem na zabezpečení nakládání s odpady v souladu s platnou legislativou.

Navrhovaná Změna č. 2 ÚP Rychvaldu nesouvisí s významným zvýšením produkce odpadů. Změna č. 2, včetně ÚP je v souladu s podmínkami vymezenými z hlediska nakládání s odpady s koncepčním materiálem „Plán odpadového hospodářství Moravskoslezského kraje“. Možnost vzniku havárie s negativním dopadem na ovzduší a klima, vodu, půdu, geologické podmínky a zdraví obyvatel lze technickými opatřeními omezit na minimum. Problémy by mohly nastat při nesprávném nakládání s odpadními, zejména znečištěnými vodami, při nedodržení protipožárních opatření nebo při havárii vozidel na přilehlých komunikacích. Únik většího množství benzínu či nafty znamená případné nebezpečí znečištění zeminy, povrchových a podzemních vod. Všechna tato opatření budou řešena v rámci přípravy již konkrétních staveb a záměrů v území.

Nejsou navrhována opatření pro předcházení, snížení nebo kompenzaci vlivů na životní prostředí nad rámec obecně platných předpisů nebo stanoviska dotčených orgánů v řízení následujících po schválení Změny č. 2 ÚP Rychvaldu.

8.5 ZMĚNY ODTOKOVÝCH POMĚRŮ

Záměry, které budou na území vymezených ploch Změny č. 2 ÚP Rychvaldu realizovány, nebudou znamenat narušení nebo změny odtokových poměrů v rámci území. V území bude plněn základní požadavek, a to ochrana vodních poměrů, erozní odolnost a retenční schopnost krajiny, dopravní infrastruktura bude řešena tak, aby nebyly negativně ovlivněny odtokové poměry a kvalita povrchových vod. Rozsah zastavitelných ploch navržených Změnou č. 2 nemůže významnějším způsobem narušit vodní poměry, erozní odolnost a retenční schopnost krajiny.

Nejsou navrhována opatření pro předcházení, snížení nebo kompenzaci vlivů na životní prostředí nad rámec obecně platných předpisů.

8.6 VLIV NA KRAJINNÝ RÁZ

Změny funkčního využití pozemků jsou navrženy s ohledem na okolní stavby a stávající charakter území, který umožňuje navrhovanou změnu využití funkčních ploch realizovat. Tento stav respektuje měřítko krajiny, umožňuje koexistenci okolních staveb a jejich provozu a zároveň respektuje nejbližší situovanou zástavbu obce a charakteristiky krajinného rázu.

Změny funkčního využití pozemků jsou navrženy s ohledem na okolní stavby a stávající charakter území. Tento stav respektuje měřítko krajiny, umožňuje koexistenci okolních staveb a jejich provozu a zároveň respektuje stávající zástavbu a charakteristiky oblasti.

Nejsou navrhována opatření pro předcházení, snížení nebo kompenzaci vlivů na životní prostředí nad rámec obecně platných předpisů.

8.7 VLIVY NA VEŘEJNÉ ZDRAVÍ

Vlastní vymezení návrhových ploch ve Změně č. 2 ÚP Rychvaldu nebude znamenat negativní vliv z využití dle stanovených možností funkčního využití a provozu možných nových staveb a aktivit v území na veřejné zdraví. Průkaznost zamezení vlivů na zdraví obyvatel bude řešena v souladu s požadavky zák. č. 258/2000 Sb., o ochraně veřejného zdraví a o změně některých souvisejících zákonů, ve znění pozdějších předpisů, při přípravě jednotlivých záměrů na návrhových plochách, zejména plochách zařazených jako plochy VT – výroba a skladování – lehký průmysl.

Nejsou navrhována opatření pro předcházení, snížení nebo kompenzaci vlivů na životní prostředí nad rámec obecně platných předpisů nebo stanoviska dotčených orgánů v řízení následujících po schválení územního plánu.

9. ZHODNOCENÍ ZPŮSOBU ZAPRACOVÁNÍ CÍLŮ OCHRANY ŽIVOTNÍHO PROSTŘEDÍ PŘIJATÝCH NA MEZINÁRODNÍ NEBO KOMUNÁLNÍ ÚROVNI DO POLITIKY ÚZEMNÍHO ROZVOJE A JEJICH ZOHLEDNĚNÍ PŘI VÝBĚRU ŘEŠENÍ

ZHODNOCENÍ ZPŮSOBU ZAPRACOVÁNÍ VNITROSTÁTNÍCH CÍLŮ OCHRANY ŽIVOTNÍHO PROSTŘEDÍ DO ÚZEMNĚ PLÁNOVACÍ DOKUMENTACE A JEJICH ZOHLEDNĚNÍ PŘI VÝBĚRU VARIANT ŘEŠENÍ.

Změna č. 2 ÚP Rychvaldu je zpracována invariantně. Pro navrhovanou změnu územního plánu byly veškeré relevantní cíle ochrany životního prostředí na základě dostupných krajských koncepcí a další dokumentace zhodnoceny a do změny územního plánu promítnuty. Respektovány jsou koncepčními materiály vztahujícími se k danému území, zejména „Plán odpadového hospodářství Moravskoslezského kraje“, „Plán rozvoje vodovodů a kanalizací Moravskoslezského kraje“, „Integrovaný program ke zlepšení kvality ovzduší Moravskoslezského kraje“ a „Územní energetická koncepce Moravskoslezského kraje.“

Je respektována podle § 31 odst. 4 stavebního zákona Politiku územního rozvoje ČR 2008 a Zásady územního rozvoje MSK. PÚR ČR, ve znění Aktualizace, definují republikové priority územního plánování, které jsou dále rozpracovány a upřesněny v Zásadách územního rozvoje Moravskoslezského kraje.

10. NÁVRH UKAZATELŮ PRO SLEDOVÁNÍ VLIVU ÚZEMNĚ PLÁNOVACÍ DOKUMENTACE NA ŽIVOTNÍ PROSTŘEDÍ

Základními monitorovacími ukazateli pro Změnu č. 2 ÚP Rychvaldu jsou:

- výměra a bonita odnímané plochy ze ZPF
- sledování přírodních složek
- sledování vlivu na územní systémy ekologické stability, zejména dílčí úpravu lokálního tahu
- umístění záměrů (plochy VL) s ohledem na hlukovou a emisní zátěž

Tyto ukazatele budou průběžně konfrontovány se stávajícím stavem území a bude průběžně posuzována možnost trvale udržitelného rozvoje.

Kromě uvedených opatření jsou dále navrhována následující opatření:

- důsledně kontrolovat technický stav všech využívaných technických prostředků v rámci jednotlivých staveb na návrhových plochách a plochách přestavby

Změna č. 2 ÚP Rychvaldu stanoví podmínky pro využití ploch s rozdílným způsobem využití a podmínky prostorového uspořádání.

11. NÁVRH POŽADAVKŮ NA ROZHODOVÁNÍ VE VYMEZENÝCH PLOCHÁCH A KORIDORECH Z HLEDISKA MINIMALIZACE NEGATIVNÍCH VLIVŮ NA ŽIVOTNÍ PROSTŘEDÍ

Základními ukazateli pro rozhodování ve vymezených plochách Změny č. 2 územního plánu jsou:

- zemědělský půdní fond - výměra a bonita odnímané plochy
- přírodní složky (VKP, územní systémy ekologické stability, chráněné druhy fauny) a minimalizace vlivů na ně
- možnost ovlivnění obytného území umístěním staveb na plochách VL (hluk, emise)

12. NETECHNICKÉ SHRUTÍ VÝŠE UVEDENÝCH ÚDAJŮ

Předmětná Změna č. 2 ÚP Rychvaldu navrhuje plochy zastavitelné (BI - bydlení individuální – městské a příměstské, SM - plochy smíšené obytné – městské, PV – veřejné prostranství s převahou nezpevněných ploch a zpevněných ploch, VL - výroba a skladování – lehký průmysl a TI technická infrastruktura..

Pro zjištění, zda může mít realizace navrhovaných aktivit závažné vlivy na životní prostředí, bylo provedeno vyhodnocení navrhovaných zastavitelných ploch, resp. způsobu využití území a cíle vzhledem k jednotlivým složkám životního prostředí. Základním východiskem je skutečnost, že při realizaci jakéhokoliv záměru budou dodrženy všechny povinnosti dané platnými právními předpisy.

Na základě komplexního zhodnocení všech dostupných údajů uvedených v tomto posouzení je provedeno konečné zhodnocení z hlediska vlivů na životní prostředí, s přihlédnutím ke všem souvisejícím skutečnostem lze konstatovat, že navrhovaná Změna č. 2 Územního plánu Rychvaldu za předpokladu uplatnění požadavků platné legislativy nebude znamenat nepříznivé ovlivnění jednotlivých složek životního prostředí a lze ji

doporučit

Zpracovatel vyhodnocení: Ing. Jarmila Paciorková
autorizace č. j. 5251/3988/OEP/92, prodloužení č. j. 14816//ENV/16 z 30. 3. 2016
U Statku 301/1, 736 01 Havířov
Tel.: +420 602 749 482
eproj@volny.cz

Podpis zpracovatele

Zpracovatel vyhodnocení: Ing. Jarmila Paciorková
autorizace č. j. 5251/3988/OEP/92
prodloužení č. j. 14816//ENV/16 z 30. 3. 2016

Podpis zpracovatele:

